

**Einladung**

– öffentlich –

Sitzung 38

---

Sehr geehrte Damen und Herren Gemeinderäte und Ortsvorsteher,

zur Gemeinderatssitzung am **Montag**, den **30.05.2022, 19.30 Uhr**, in den **Bürgersaal in der Klosterschiire Oberried** werden Sie herzlich eingeladen. Sie werden gebeten, entsprechend § 34 Abs. 3 GemO Baden-Württemberg an der Sitzung teilzunehmen.

---

**Nachfolgend die Tagesordnungspunkte:**

1. Bekanntgaben
2. Hirschenareal, hier: Vorstellung des Neubauprojekts (keine Vorlage)
3. Neuverpachtung der Fischereirechte an der Brugga von St. Wilhelm bis zur Gemarkungsgrenze Kirchzarten
4. Neuverpachtung von zwei Fischerweiher im Ortsteil St. Wilhelm
5. Änderung Flächennutzungsplan des Gemeindeverwaltungsverbandes Dreisamtal im Bereich der Gemeinde Kirchzarten, Gemarkung Burg; Parallelverfahren zum Bebauungsplan "Außenlager Bauhof", hier: Vorberatung Mitgliedsgemeinden
  - a.) Abwägung der eingegangenen Anregungen und Stellungnahmen im Rahmen der Frühzeitigen Beteiligung der Öffentlichkeit und der Beteiligung der Behörden und sonstigen Träger öffentlicher Belange
  - b.) Beschluss über die Durchführung der Offenlage und Beteiligung der Behörden und sonstigen Träger öffentlicher Belange
6. Friedhof Hofgrund, hier: Vergabe der Arbeiten zur Sanierung der Abstützung der Grabreihen durch das Versetzen von Mauerscheiben
7. Verschiedenes
8. Frageviertelstunde



---

Klaus Vosberg, Bürgermeister

**TOP 3      Neuverpachtung der Fischereirechte an der Brugga von  
St. Wilhelm bis zur Gemarkungsgrenze Kirchzarten**

**Beschlussvorschlag**

Die Gemeindeverwaltung wird beauftragt, einen Fischereipachtvertrag mit den Angelsportverein Freiburg e.V. auf die Dauer von 12 Jahren abzuschließen.

**Sachverhalt**

Der Pachtvertrag über das Gewässer Bruggabach von der Gemarkungsgrenze Oberried/St. Wilhelm bis zur Gemarkungsgrenze Oberried/Kirchzarten läuft zum 30.06.2022 aus. Der Angelsportverein Freiburg e.V. ist seit vielen Jahren Pächter des Gewässers und an einer Verlängerung der Pacht sehr interessiert. Die Zusammenarbeit ist gut. Viele Vereinsmitglieder des ASV sind in Oberried und der Umgebung wohnhaft. Der ASV Freiburg e.V. ist bereits Pächter im Gewässer oberhalb in St. Wilhelm.

Der ASV hat ein Pachtgebot von 2.500€ abgegeben.

**Finanzielle Auswirkung**

Die Gemeinde nimmt 2.500 Euro Fischereipacht jährlich ein. Die bisherige Pacht betrug 1.000 Euro.

# **Fischereipachtvertrag**

Zwischen

der Gemeinde Oberried

Klosterplatz 4 in 79254 Oberried,

vertreten durch Bürgermeister Klaus Vosberg

(nachstehend Verpächter genannt)

und

dem Angelsportverein Freiburg

vertreten durch den 1. Vorsitzenden Franz Bühler

(nachstehend Pächter genannt)

wird folgender Pachtvertrag abgeschlossen:

## **§ 1**

### **Gegenstand der Pacht**

Verpachtet wird das Fischereirecht im Gewässer (mit den Grenzen) Bruggabach von Gemarkungsgrenze Oberried/Kirchzarten und der Gemarkungsgrenze Oberried/St. Wilhelm (Hohe Brücke)

Fließgewässer: Länge 6000 m durchschnittliche Breite 3-4 m

Stehendes Gewässer: entf.

Wasserfläche ca. 2,0 ha.

Die fischereigesetzliche Verpflichtung zur Hege nach § 14 des Fischereigesetzes für Baden-Württemberg wird ganz auf den Pächter übertragen (siehe auch § 6).

Ansprüche wegen zugesicherter Eigenschaften kann der Pächter nur geltend machen, wenn die Eigenschaft schriftlich zugesichert ist. Der Verpächter übernimmt jedoch keine Gewähr für Angaben über den Fischbestand und über den Umfang der verpachteten Wasserflächen.

## **§ 2**

### **Pachtdauer**

Das Fischereirecht wird auf 12 Jahre (Mindestpachtdauer 12 Jahre), und zwar für die Zeit vom 01.07.2022 bis 30.06.2034 verpachtet.

### **§ 3 Pachtzins**

(1) Der Pachtzins beträgt jährlich 2500 € (in Worten: zweitausendfünfhundert Euro) zuzüglich der gesetzlich geschuldeten Umsatzsteuer von derzeit 19 %, sofern die obersten Finanzbehörden des Bundes und der Länder dieses Rechtsgeschäft der Umsatzsteuer unterwerfen sollten. Der Pächter hat ab dem von der Finanzverwaltung jeweils bestimmten Termin zuzüglich zur jährlichen Fischereipacht nach Satz 1 die gesetzlich geschuldete Umsatzsteuer zu entrichten. Dies gilt auch dann, wenn das für den Verpächter zuständige Finanzamt die Umsatzsteuer ihm gegenüber per Bescheid festsetzt. Insoweit kann auch eine rückwirkende Inrechnungstellung erfolgen. Die Fischereipacht ist im Voraus jeweils spätestens bis zum 01.07. eines jeden Jahres an den Verpächter zu überweisen. Bankverbindung: Sparkasse Hochschwarzwald Kirchzarten IBAN DE36 8605 1004 0005 0001 20 BIC SOLADES1HSW.

(2) Sollte sich der vom Statistischen Bundesamt bekanntgegebene Lebenshaltungskostenindex für die 4-Personen-Arbeitnehmer-Haushalte mit mittlerem Einkommen zum Zeitpunkt des Vertragsabschlusses um mehr als 10 % nach oben oder unten verändern, so haben beide Parteien das Recht, Verhandlungen über eine Neufestsetzung des Pachtzinses mit Wirkung vom auf den Verhandlungsbeginn nächstfolgenden Monat an zu verlangen.

(3) Kann zwischen den Vertragsparteien bei den Verhandlungen nach Absatz 2 keine Einigung erzielt werden, ist die Höhe des Pachtpreises durch einen von der Fischereibehörde zu benennenden Sachverständigen bindend festzusetzen.

### **§ 4 Anzeige des Pachtvertrages**

(1) Der Verpächter ist zur Anzeige dieses Vertrages bei der Fischereibehörde verpflichtet.

(2) Der Pächter darf die Fischerei nicht vor Ablauf von 2 Monaten nach Anzeige des Vertrages beim Regierungspräsidium ausüben. Wird der Pachtvertrag beanstandet, verlängert sich die Frist bis zur Behebung der Beanstandung oder bis zur rechtskräftigen gerichtlichen Entscheidung.

### **§ 5 Erlaubnis- und Unterpachtverträge**

(1) Der Pächter darf jährlich maximal 5 Jahreserlaubnisscheine mit Inhabern eines gültigen Fischereischeines abschließen und bei Bedarf in entsprechende Monats-, Wochen- und Tageserlaubnisscheine umwandeln. Grundlage zur Berechnung der Erlaubnisverträge ist die natürliche Ertragsfähigkeit des Gewässers. Dabei entsprechen einem Jahreserlaubnisvertrag 3 Monats-, 8 Wochen- oder 30 Tageserlaubnisverträge. Wenn es sich um leicht überfischbare Salmonidengewässer handelt, können maximal 10% der Jahreserlaubnisscheine in Tagesscheine umgewandelt werden, wobei ein jahreserlaubnisschein zwölf Tageserlaubnisscheinen entspricht.

(2) Stellen der Pächter oder der Verpächter Erlaubnisscheine aus, haben sie - nach Scheinarten getrennt - Namenslisten der Inhaber zu führen, die sie auf Verlangen mit dem Vertragspartner austauschen oder kontrollberechtigten Personen zur Einsicht aushändigen.

(4) Der Pächter ist nicht befugt, Unterverträge abzuschließen.



## **§ 6 Bewirtschaftung des Fischereirechts**

(1) Bei der Fischereiausübung sind insbesondere die §§ 13 (Grundsatz der Fischereiausübung) und 14 (Hegepflicht) FischG Baden-Württemberg zu beachten. Der Pächter ist verpflichtet, das Fischereirecht im Rahmen der nach § 1 Abs. 2 dieses Vertrags übernommenen Hegeverpflichtung ordnungsgemäß zu bewirtschaften sowie einen angemessenen Fischbestand und seine Ertragsfähigkeit zu erhalten.

(2) Einsätze mit Kleinfischarten, Krebsen, Muscheln oder seltenen oder vom Aussterben bedrohten Fischarten (sogenannter Artenschutz-Besatz) sind nur mit Zustimmung der Fischereibehörde und des Verpächters zulässig.

(3) Grundlage der Fischereiausübung ist die Nutzung der natürlichen Ertragskraft des Gewässers. Falls notwendig, hat der Pächter zur Erhaltung des Fischbestandes einen den natürlichen Verhältnissen des Gewässers entsprechenden Fischeinsatz durchzuführen. Ein Überbesatz sowie der Einsatz von fangreifen Fischen widersprechen im Regelfall dem Hegegedanken des Fischereigesetzes.

Der Einsatz ist grundsätzlich in Form von Fischlaich, Brut- oder Jungfischen einheimischer und standortgerechter Arten zu tätigen.

(4) Der Verpächter behält sich vor, auf Vorschlag der Fischereibehörde und nach billigem Ermessen weitere Einsätze von bestimmten Fischarten in bestimmter Anzahl und bestimmten Größenklassen vorzuschreiben oder durchzuführen, einzuschränken oder zu untersagen.

(5) Eingesetzt werden dürfen nur gesunde Fische aus Betrieben, die unter laufender Betreuung eines tierärztlichen Fischgesundheitsdienstes / Fachtierarztes für Fische stehen und im Falle von Salmoniden und Hechten durch ein entsprechendes Gesundheitszeugnis nachweisen können, dass der Herkunftsbestand frei ist von den in der Fischseuchen-Verordnung namentlich genannten Fischseuchen. Wird das Fischwasser in Abstimmung mit der zuständigen Behörde in Maßnahmen gegen bestimmte Fischseuchen einbezogen, dürfen auch Fische anderer Arten nur eingesetzt werden, wenn für sie tierärztlichen Gesundheitszeugnisse oder Unbedenklichkeitsbescheinigungen vorliegen. Die genannten Zeugnisse und Bescheinigungen sind bis ein Jahr nach Ablauf oder Beendigung des Vertrags aufzubewahren und auf Verlangen dem Verpächter und der Fischerei- oder der Veterinärbehörde vorzulegen.

(6) Der Verpächter ist von allen Fischeinsätzen so rechtzeitig zu unterrichten, dass er oder sein Vertreter beim Einsatz zugegen sein kann.

(7) Der Pächter hat die Einsätze und die Fangergebnisse jährlich nach Fischarten und Gewicht getrennt aufzuzeichnen. Bei Abschluss von Erlaubnisverträgen hat der Pächter die Verpflichtung zur Führung von Fanglisten auch auf die Inhaber der Erlaubnis zu übertragen und sich die Fangergebnisse jährlich bis spätestens zum 31. März des Folgejahres mitteilen zu lassen. Auf Anforderung hat der Pächter die Aufzeichnungen zusammengefasst dem Verpächter oder dessen Beauftragten mitzuteilen.

(8) Kommt der Pächter trotz Mahnung innerhalb angemessener Frist seiner Verpflichtung zu Hegemaßnahmen oder Fischeinsatz nicht nach, ist der Verpächter berechtigt, die Maßnahmen oder den Einsatz auf Kosten des Pächters durchzuführen oder durchführen zu lassen. Dies gilt nicht, wenn die Hegepflicht nach § 14 Abs. 2 von der Fischereibehörde ausgesetzt ist.

## **§ 7 Sonstige Pflichten der Vertragspartner**

(1) Der Pächter hat Störungen und Schädigungen des Fischwassers nach besten Kräften abzuwenden; der Verpächter unterstützt ihn darin nach Möglichkeit.

(2) Der Verpächter ist verpflichtet, abgesehen von Notfällen eigene Gewässerunterhaltungsmaßnahmen, durch die die Fischerei erheblich beeinträchtigt wird, dem Pächter mindestens zwei Wochen vorher schriftlich anzuzeigen. Werden ihm entsprechende Maßnahmen von Dritten am Gewässer bekannt, hat er dies dem Pächter unverzüglich mitzuteilen.

(3) Der Pächter hat dem Verpächter ihm bekannt gewordene, drohende oder eingetretene Störungen oder Schädigungen des Fischwassers unverzüglich mitzuteilen. Unterlässt er schuldhaft die Anzeige, so ist er zum Ersatz des aus der unterlassenen Anzeige entstandenen Schadens verpflichtet.

(4) Verliert das Gewässer, ohne dass den Pächter dabei eine Schuld trifft, seine ursprüngliche Ertragsfähigkeit in erheblichem Maße, so kann der Pächter auf Dauer oder auf Zeit eine angemessene Pachtermäßigung verlangen. Werden die Parteien über das Bestehen, die Dauer und die Höhe des Anspruchs des Pächters nicht einig, können sie einen von der Fischereibehörde benannten Gutachter bestellen. Die Entscheidung ist für beide Parteien verbindlich.

(5) Sollte im Bereich des zu verpachtenden Gewässers eine zu genehmigende Wasserkraftanlage geplant werden, wird der Pächter keinen Einspruch einlegen, sofern die Anlage nach den aktuellen Vorschriften und Richtlinien sowie den Grundsätzen der Wasserrahmenrichtlinie geplant und gebaut wird. Der Pächter verpflichtet sich, in diesem Fall eine positive Stellungnahme gegenüber Dritten abzugeben. Sollte der Bau einer Wasserkraftanlage dazu führen, dass die fischereiliche Nutzung der Pachtstrecke eingeschränkt wird, kann der Pächter einen Nachlass des Pachtpreises verlangen.

## **§ 8**

### **Außerordentliche Kündigung des Pachtvertrages**

(1) Der Verpächter - in den Fällen e) und f) auch der Pächter - kann den Vertrag fristlos kündigen, wenn

a) der Pächter trotz Abmahnung den gesetzlichen Vorschriften über die Ausübung der Fischerei oder den Bestimmungen dieses Vertrages gröblich zuwiderhandelt,

b) der Pächter das Fischwasser nachweislich schlecht bewirtschaftet und innerhalb einer angemessenen schriftlich gesetzten Frist die gerügten Mängel nicht abstellt,

c) der Pächter mit der Bezahlung des Pachtzinses nach Mahnung länger als drei Monate im Verzug ist,

d) der Pächter zahlungsunfähig wird, z. B. wenn gegen ihn das Insolvenzverfahren eröffnet wird.

e) das Fischwasser in eine Fischereigenossenschaft einbezogen wird. In diesem Falle hat der Pächter Anspruch auf billigen Ersatz für einen nachweislich erwachsenen Verlust aus Aufwendungen, jedoch nicht für entgangenen Gewinn.

f) das Fischwasser durch Verwaltungsakt im öffentlichen Interesse in Anspruch genommen wird. Auf etwaige Ersatzansprüche des Pächters finden die für solche Inanspruchnahmen geltenden gesetzlichen Vorschriften Anwendung.

(2) Im Fall einer Kündigung nach Abs. 1 a) bis d) hat der Pächter die Kosten der erneuten Verpachtung zu tragen. Ferner bleibt er verpflichtet, den Pachtzins bis zu dem Zeitpunkt weiter zu bezahlen, zu dem das Fischwasser erneut verpachtet wird oder angemessen verpachtet werden könnte, jedoch nicht länger als bis zum Ablauf von sechs Monaten nach Beendigung des Vertrags infolge der fristlosen Kündigung.

(3) Kündigungen müssen durch einen eingeschriebenen Brief mit Rückschein erfolgen und der Fischereibehörde angezeigt werden.

**§ 9**  
**Zusätzliche Vereinbarungen**

- (1) Mündliche Nebenabreden haben keine Gültigkeit.
- (2) Durch die Unwirksamkeit einer Vertragsbestimmung wird die Wirksamkeit der übrigen Bestimmungen nicht berührt.

Anlagen zum Pachtvertrag: Übersichtsplan

Ort, Datum

.....  
Verpächter

.....  
Pächter

**Sichtvermerk der Fischereibehörde:**

Vorstehender Pachtvertrag wurde gemäß § 19 FischG am ..... angezeigt.  
Er wird nicht beanstandet.

Bemerkungen:

.....  
Ort, Datum

.....  
Unterschrift

**TOP 4      Neuverpachtung von zwei Fischerweihern im Ortsteil  
St. Wilhelm**

**Beschlussvorschlag**

Die Gemeindeverwaltung wird damit beauftragt, für die beiden Fischweiher einen Pachtvertrag mit dem/der vom Ortschaftsrat St. Wilhelm vorgeschlagenen Bewerber/in entsprechend dem als Anlage beigefügten Vertragsentwurfs abzuschließen.


**Sachverhalt**

Im Ortsteil St. Wilhelm befinden sich auf dem Flurstück mit der Nr. 25 zwei kleine Fischweiher (die Lage kann in etwa dem beigefügten Lageplan entnommen werden). Der bisherige Pächter kann altersbedingt der Fischerei nicht mehr nachgehen. Der Ortschaftsrat St. Wilhelm hat sich dafür ausgesprochen die Pacht neu zu vergeben. Im Vorfeld hat eine Vor-Ort-Begehung mit der Gemeindeverwaltung, dem Ortsvorsteher Michael Martin und einer Vertreterin der unteren Naturschutzbehörde stattgefunden. Aus wasser- und naturschutzrechtlicher Sicht spricht nichts gegen eine Neuverpachtung, solange die Fischerei im gleichen Umfang weiter betrieben wird. D.h. Vorgabe wird sein, dass keine weitergehenden Eingriffe im Gewässer stattfinden und keine baulichen Anlagen errichtet werden dürfen.

Im Mitteilungsblatt der Gemeinde wurde am 05. Mai 2022 die Pacht ausgeschrieben. Beim Ortsvorsteher gingen zwei Bewerbungen ein. Der Ortschaftsrat berät in seiner Sitzung am 24. Mai 2022 über diese zwei Bewerbung und wird in der Gemeinderatsitzung einen entsprechende Beschlussvorschlag über den zukünftigen Pächter sowie die zu entrichtende Pacht unterbreiten.

Der vorgesehene Pachtvertrag ist der Beratungsunterlage als Anlage beigefügt.





Gemeinde Oberried

Maßstab: 1:1.348

Bearbeiter: Reza, Christoph

Datum: 19.05.2022

Auszug aus der  
Liegenschaftskarte

Nur für den internen Gebrauch

# **Pachtvertrag für Fischteiche beim Meierhof in Oberried-St.Wilhelm**

Zwischen

der Gemeinde Oberried, Klosterplatz 4 in 79254 Oberried  
vertreten durch Bürgermeister Klaus Vosberg

und

wird folgender Pachtvertrag abgeschlossen:

## **§1 Gegenstand der Pacht**

Verpachtet werden die 2 Fischteiche beim Gasthaus Meierhof westlich der Kapelle in Oberried-St.Wilhelm in bisheriger Größe.

## **§ 2 Pachtdauer**

Die Fischteiche werden auf 12 Jahre, vom 01.07.2022 bis 30.06.2034 verpachtet. Der Vertrag verlängert sich jeweils um 1 Jahr, wenn nicht 3 Monate vor Ablauf der Pachtzeit seitens des Pächters oder Verpächters gekündigt wird.

## **§ 3 Pachtzins**

Der Pachtzins beträgt jährlich ..... Euro zuzüglich der gesetzlich geschuldeten Umsatzsteuer von derzeit 19 %, sofern die obersten Finanzbehörden des Bundes und der Länder dieses Rechtsgeschäft der Umsatzsteuer unterwerfen sollten. Der Pächter hat ab dem von der Finanzverwaltung jeweils bestimmten Termin zuzüglich zur jährlichen Fischereipacht nach Satz 1 die gesetzlich geschuldete Umsatzsteuer zu entrichten. Dies gilt auch dann, wenn das für den Verpächter zuständige Finanzamt die Umsatzsteuer ihm gegenüber per Bescheid festsetzt. Insoweit kann auch eine rückwirkende Inrechnungstellung erfolgen. Die Fischereipacht ist im Voraus jeweils spätestens bis zum 01. Juli jeden Jahres an den Verpächter auf das Konto bei der Sparkasse Hochschwarzwald, Kirchzarten zu zahlen:

Bankverbindung: IBAN DE36 8605 1004 0005 0001 20  
BIC SOLADES1HSW.

## **§ 4 Bewirtschaftung der Weiher**

Eingesetzt werden dürfen nur gesunde Fische aus Betrieben, die unter laufender Betreuung eines tierärztlichen Fischgesundheitsdienstes stehen und nachweisen können, dass der Herkunftsbestand frei ist von den in der Fischseuchen-Verordnung namentlich genannten Fischseuchen. Ein Abwandern der Fische in den St. Wilhelmer Talbach ist zuverlässig durch einen Teichmönch zu verhindern. Der Zaun um die Teiche ist in einem sicheren Zustand zu halten, um zu verhindern, dass Unbefugte das Gelände betreten.

## **§ 5 Störungen und Schädigungen der Weiher**

Der Pächter hat Störungen und Schädigungen der Weiher nach besten Kräften abzuwenden. Hindern Rechte Dritter, die aus der Beschreibung nicht ersichtlich und auch bei der Begehung der Fischweiher nicht sichtbar sind, den Pächter an der Ausübung der Fischnutzung oder mindern sie den Wert in anderer Weise, so hat der Pächter Anspruch auf Beseitigung, wenn dies dem Verpächter zugemutet werden kann und billige Herabsetzung des Pachtpreises, solange die Beeinträchtigung besteht.

Der Pächter kann fristlos kündigen, wenn ihm aus diesen Gründen die Fortsetzung des Pachtverhältnisses nicht zugemutet werden kann.

Der Verpächter ist nicht zur Beseitigung von Mängeln verpflichtet, die dem Pächter bei Abschluss des Pachtvertrages bekannt waren oder die der Pächter durch gewöhnliche Ausbesserungen beheben kann.

## **§ 6 Außerordentliche Kündigung des Pachtvertrages**

Der Verpächter (in den Fällen d und e auch der Pächter) kann den Vertrag fristlos kündigen, wenn

- a) der Pächter die Weiher nachweislich schlecht bewirtschaftet und innerhalb einer angemessenen, schriftlich gesetzten Frist die gerügten Mängel nicht abstellt,
- b) der Pächter mit der Bezahlung des Pachtzinses nach Mahnung länger als 3 Monate im Verzug ist,
- c) der Pächter zahlungsunfähig wird,
- d) das Fischwasser in eine Fischereigenossenschaft einbezogen wird. In diesem Falle hat der Pächter Anspruch auf billigen Ersatz für einen nachweislich erwachsenen Verlust aus Aufwendungen, jedoch nicht für entgangenen Gewinn
- e) das Fischwasser durch Verwaltungsakt im öffentlichen Interesse in Anspruch genommen wird.

**§ 7**  
**Tod des Pächters**

Bei Tod des Pächters erlischt der Pachtvertrag.

**§ 8**  
**Zusätzliche Vereinbarungen**

Eine Unterverpachtung der Fischeiche ist nicht zulässig. Mündliche Nebenabreden haben keine Gültigkeit.

Oberried, den

---

Verpächter

---

Pächter



**TOP 5      Änderung Flächennutzungsplan des Gemeindeverwaltungsverbandes Dreisamtal im Bereich der Gemeinde Kirchzarten, Gemarkung Burg; Parallelverfahren zum Bebauungsplan "Außenlager Bauhof", hier: Vorberatung Mitgliedsgemeinden**

- a.)      Abwägung der eingegangenen Anregungen und Stellungnahmen im Rahmen der frühzeitigen Beteiligung der Öffentlichkeit und der Beteiligung der Behörden und sonstigen Träger öffentlicher Belange**
  
- b.)      Beschluss über die Durchführung der Offenlage und Beteiligung der Behörden und sonstigen Träger öffentlicher Belange**

**Beschlussvorschlag**

Der Gemeinderat empfiehlt dem Gemeindeverwaltungsverband Dreisamtal:

- a.) Die öffentlichen und privaten Belange untereinander und gegeneinander abzuwägen und über alle vorgebrachten Stellungnahmen während der frühzeitigen Beteiligung der Öffentlichkeit und der Beteiligung der Träger öffentlicher Belange entsprechend der Abwägungstabelle zu beschließen.
  
- b.) Die Durchführung der Offenlage nach § 3 (2) BauGB sowie die Beteiligung der Behörden und sonstigen Träger öffentlicher Belange nach § 4 (2) BauGB zu beschließen.

**Sachverhalt**

Der Gemeindeverwaltungsverband hat in seiner öffentlichen Sitzung am 24.09.2020 gem. § 2 (1) i.V.m. § 1 Abs. 8 BauGB beschlossen, den Flächennutzungsplan im Parallelverfahren gem. § 8 (3) BauGB punktuell zu ändern. In gleicher Sitzung hat der Gemeindeverwaltungsverband den Vorentwurf gebilligt und die Durchführung des frühzeitigen Beteiligungsverfahrens nach § 3 (1) und § 4 (1) BauGB beschlossen.

Vorab wurde der Sachverhalt in den Mitgliedsgemeinden des Gemeindeverwaltungsverbandes beraten und entsprechend empfohlen.

Die frühzeitige Öffentlichkeitsbeteiligung gem. § 3 (1) BauGB hat in Form einer Auslage, im Zeitraum vom 22.11.2021 bis 10.01.2022 stattgefunden. Die Öffentlichkeit wurde hierüber im Amtsblatt am 11.11.2021 informiert.

Die Behörden und sonstigen Träger öffentlicher Belange wurden nach § 4 (1) BauGB per Anschreiben mit Datum vom 17.11.2021 ebenfalls frühzeitig am Verfahren beteiligt. Die Frist zur Abgabe von Anregungen und Stellungnahmen lief bis zum 10.01.2022.

Im Rahmen des frühzeitigen Beteiligungsverfahrens wurden Anregungen und Stellungnahmen vorgebracht. Die einzelnen Anregungen und Stellungnahmen mit Abwägungsvorschlägen können den beigefügten Abwägungstabellen entnommen werden.

In der kommenden Sitzung des Gemeindeverwaltungsverbandes sollen die öffentlichen und privaten Belange untereinander und gegeneinander abgewogen werden und über alle vorgebrachten Stellungnahmen während der frühzeitigen Beteiligung und der Beteiligung der Träger öffentlicher Belange entsprechend der Abwägungstabelle beschlossen werden. Außerdem soll die Durchführung der Offenlage nach § 3 (2) BauGB sowie die Beteiligung der Behörden und sonstigen Träger öffentlicher Belange nach § 4 (2) BauGB beschlossen werden.

Die nächste Sitzung des Gemeindeverwaltungsverbandes wird voraussichtlich noch vor der Sommerpause stattfinden. Vorab soll im Gremium der Mitgliedsgemeinden über die Abwägung der frühzeitigen Beteiligung sowie über den Beschluss zur Durchführung der Offenlage der 5. punktuellen Änderung des Flächennutzungsplans Dreisamtal beraten werden.

### **Finanzielle Auswirkungen**

Die Kosten zur Änderung des Flächennutzungsplans, bestehend aus den Kosten des Planungsbüros FSP Stadtplanung und des Büros FLA Wermuth gemäß der geschlossenen Verträge, werden vom Gemeindeverwaltungsverband Dreisamtal getragen.

### **Anlagen:**

- Abwägungstabelle der frühzeitigen Beteiligung
- Vorentwurf der 5. Punktuellen Änderung des Flächennutzungsplans, Stand: 02.06.2022, bestehend aus:
  1. Cover
  2. Planzeichnung (Maßstab: 1:5.000)
  3. Planzeichnung (Maßstab: 1:10.000)
  4. Begründung
  5. Flächensteckbrief
  6. Umweltbericht
  7. Artenschutzgutachten

A	STELLUNGNAHMEN DER BEHÖRDEN UND TRÄGER ÖFFENTLICHER BELANGE	3
A.1	Landratsamt Breisgau-Hochschwarzwald – FB 410 Baurecht und Denkmalschutz	3
A.2	Landratsamt Breisgau-Hochschwarzwald – FB 420 Naturschutz	4
A.3	Landratsamt Breisgau-Hochschwarzwald – FB 430/440 Umweltrecht / Wasser und Boden	7
A.4	Landratsamt Breisgau-Hochschwarzwald – FB 450 Gewerbeaufsicht	8
A.5	Landratsamt Breisgau-Hochschwarzwald – FB 580 Landwirtschaft	8
A.6	Regierungspräsidium Stuttgart – Landesamt für Denkmalpflege	9
A.7	Regierungspräsidium Freiburg – Ref. 21 Raumordnung, Baurecht, Denkmalschutz	11
A.8	Regierungspräsidium Freiburg – Ref. 91 Landesamt für Geologie, Rohstoffe und Bergbau	11
A.9	Regionalverband Südlicher Oberrhein	13
A.10	Industrie- und Handelskammer Südlicher Oberrhein	14
A.11	bnNETZE GmbH	15
A.12	PLEdoc GmbH	15
A.13	Bundesamt für Infrastruktur, Umweltschutz und Dienstleistungen der Bundeswehr	16
B	KEINE BEDENKEN UND ANREGUNGEN DER BEHÖRDEN UND TRÄGER ÖFFENTLICHER BELANGE	17
B.1	Landratsamt Breisgau-Hochschwarzwald – FB ALB Abfallwirtschaft	17
B.2	Landratsamt Breisgau-Hochschwarzwald – FB 320 Gesundheitsschutz	17
B.3	Landratsamt Breisgau-Hochschwarzwald – FB 470 Vermessung und Geoinformation	17
B.4	Landratsamt Breisgau-Hochschwarzwald – FB 510 Forst	17
B.5	Landratsamt Breisgau-Hochschwarzwald – FB 520 Brand- und Katastrophenschutz	17
B.6	Landratsamt Breisgau-Hochschwarzwald – FB 530 Wirtschaft und Klima	17
B.7	Landratsamt Breisgau-Hochschwarzwald – FB 540 Flurneuordnung	17
B.8	Landratsamt Breisgau-Hochschwarzwald – FB 650/660 Untere Straßenverkehrsbehörde und Landkreis als Straßenbaulastträger	17
B.9	Regierungspräsidium Freiburg – Ref. 47.1 Straßenplanung	17
B.10	Regierungspräsidium Freiburg – Ref. 83 Waldpolitik und Körperschaftswesen	17
B.11	Handelsverband Südbaden e.V.	17
B.12	Netze BW GmbH	17
B.13	TransnetBW GmbH	17
B.14	Vodafone BW GmbH	17
B.15	Vermögen und Bau Baden-Württemberg	17
B.16	Polizeipräsidium Freiburg – Sachbereich Verkehr	17
B.17	Stadt Freiburg im Breisgau – Amt für Projektentwicklung und Stadterneuerung	17
B.18	Gemeinde Kirchzarten – Örtliche Straßenverkehrsbehörde	17
B.19	Gemeinde St. Peter	17
B.20	Gemeinde Oberried	17
B.21	Regierungspräsidium Freiburg – Abt. 5 Umwelt	17
B.22	Regierungspräsidium Freiburg – Abt. 3 Landwirtschaft, Ländlicher Raum, Veterinär- und Lebensmittelwesen	18
B.23	Regierungspräsidium Freiburg – Ref. 52 Gewässer und Boden	18
B.24	Regierungspräsidium Freiburg – Ref. 55 Naturschutz, Recht	18
B.25	Regierungspräsidium Freiburg – Ref. 56 Naturschutz und Landschaftspflege	18
B.26	Regierungspräsidium Freiburg – Ref. 33 Pflanzliche und tierische Erzeugung	18
B.27	Regierungspräsidium Freiburg – Ref. 54.2 Industrie und Gewerbe	18

B.28	Industrie- und Handelskammer Südlicher Oberrhein.....	18
B.29	Handwerkskammer Freiburg.....	18
B.30	Deutsche Telekom Technik GmbH.....	18
B.31	Deutsche Bahn AG – DB Immobilien.....	18
B.32	Bundesnetzagentur.....	18
B.33	Bundesanstalt für Immobilienaufgaben.....	18
B.34	ED Netze GmbH.....	18
B.35	terranets bw GmbH.....	18
B.36	Energie und Wasserversorgung Kirchzarten GmbH.....	18
B.37	Förderverein für Energiesparen und Solarenergie – Nutzung e.V. ....	18
B.38	Abwasserzweckverband Breisgauer Bucht.....	18
B.39	Landesnatuschutzverband BW.....	18
B.40	Badischer Landwirtschaftlicher Hauptverband e.V. ....	18
B.41	BUND e.V.....	18
B.42	NaBu Deutschland e.V.....	18
B.43	AG Fledermaus B-W. e.V. ....	18
B.44	Gemeindeverwaltungsverband Dreisamtal.....	18
B.45	Gemeindeverwaltungsverband St. Peter - St. Märgen - Glottertal.....	18
B.46	Gemeinde Buchenbach.....	18
B.47	Gemeinde Kirchzarten – FB 5 Abt. Tiefbau.....	18
B.48	Gemeinde Stegen.....	18
B.49	Gemeinde St. Märgen.....	18
C	PRIVATE STELLUNGNAHMEN VON BÜRGERINNEN UND BÜRGERN.....	19

**A STELLUNGNAHMEN DER BEHÖRDEN UND TRÄGER ÖFFENTLICHER BELANGE**

Nr.	Stellungnahmen von	Beschlussvorschlag
<b>A.1</b>	<b>Landratsamt Breisgau-Hochschwarzwald – FB 410 Baurecht und Denkmalschutz</b> (gemeinsames Schreiben vom 04.01.2022)	
A.1.1	Soweit Planungen zur Ausweisung von Siedlungsflächen und für sonstige Nutzungen dem Schutzzweck eines Landschaftsschutzgebietes widersprechen, können Flächennutzungsplan und Bebauungspläne nicht rechtswirksam werden. Sollte eine Ausnahme von den Verboten der geltenden Landschaftsschutzgebietsverordnung – wie auf Seite 4 der Begründung vorgesehen – nicht erteilt werden können, könnte die 5. Änderung des Flächennutzungsplans von uns nur genehmigt werden, wenn die Fläche zuvor aus dem Schutzgebiet herausgenommen und das Verfahren zur Änderung des Landschaftsschutzgebiets rechtskräftig abgeschlossen ist. Zur Bewertung der Lage im LSG verweisen wir auf die Stellungnahme des Fachbereichs Naturschutz.	Dies wird zur Kenntnis genommen.  Eine Ausnahme nach der Landschaftsschutzgebietsverordnung kann vom Fachbereich Naturschutz in Aussicht gestellt.
A.1.2	Der Verwendungszweck der Gemeinbedarfsfläche muss hinreichend konkret und eindeutig bestimmt sein. Um der abgesetzten Lage im Außenbereich Rechnung zu tragen, regen wir an, die Zweckbestimmung „Öffentliche Verwaltung“ um den Zusatz „Außenlager Bauhof“ zu ergänzen. Das verwendete Planzeichen könnte damit unverändert bleiben; die Zweckbestimmung sollte allerdings unmittelbar auf dem anzufertigenden Deckblatt vermerkt werden.	Dies wird berücksichtigt.  Die Zweckbestimmung „Öffentliche Verwaltung“ wird um den Zusatz „Außenlager Bauhof“ ergänzt.
A.1.3	Die Änderung des Flächennutzungsplans erfolgt durch Aufbringen eines Deckblatts auf den wirksamen FNP. Wir gehen daher davon aus, dass uns zum Zeitpunkt der Genehmigungsvorlage die entsprechenden ausgeschnittenen Deckblätter im jeweiligen Maßstab (1:5.000, 1:10.000) vorgelegt werden. Dabei ist darauf zu achten, dass die Deckblätter eine eindeutige Zuordnung zur 5. Änderung ermöglichen.  Auf der Deckblatt-Änderung selbst können aufgrund der geringen Größe möglicherweise genauere Angaben zur Beschlussfassung, Ausfertigung, Genehmigung, Bekanntmachung und Rechtswirksamkeit nicht angebracht werden. In diesem Fall sollte deshalb sinnvollerweise parallel zu dem Deckblatt noch ein zusätzliches	Dies wird berücksichtigt.  Zum Zeitpunkt der Genehmigungsvorlage werden die entsprechenden ausgeschnittenen Deckblätter im jeweiligen Maßstab (1:5.000, 1:10.000) vorgelegt. Die Deckblätter werden eindeutig der 5. Änderung zugeordnet.  Es wird ein zusätzliches Beiblatt oder ein mit dem Deckblatt verbundener Reiter mit genaueren Angaben zur Beschlussfassung, Ausfertigung, Genehmigung, Bekanntmachung und Rechtswirksamkeit angebracht.

Nr.	Stellungnahmen von	Beschlussvorschlag
	Beiblatt oder ein mit dem Deckblatt verbundener Reiter mit diesen Angaben vorgelegt werden. Das Beiblatt bzw. der Reiter sollte zusätzlich zum Hinweis auf den Feststellungsbeschluss auch noch den Bekanntmachungsverweis enthalten. Auch sollte hier Platz für den Genehmigungsvermerk des Landratsamtes sein.	
A.1.4	In Ziffer 9 der Begründung sollte die Flächenbilanz um die entfallende Versorgungsfläche „Gas“ ergänzt werden.	Dies wird berücksichtigt. In Ziffer 9 der Begründung wird die Flächenbilanz um die entfallende Versorgungsfläche „Gas“ ergänzt.
A.1.5	Wie im Vorentwurf des Umweltberichts unter Ziffer 8 und 9 angesprochen, regen wir an, zur Flächennutzungsplanänderung einen Flächensteckbrief anzufertigen, aus dem sich die grundlegenden Flächendaten, die Entwicklungsziele, die rechtlichen Rahmenbedingungen, die maßgebenden Kriterien und Auswirkungen für die betroffenen Schutzgüter sowie Hinweise für die sich anschließende verbindliche Bauleitplanung übersichtlich ablesen lassen.	Dies wird berücksichtigt. Es wird ein Flächensteckbrief angefertigt, aus dem sich die grundlegenden Flächendaten, die Entwicklungsziele, die rechtlichen Rahmenbedingungen, die maßgebenden Kriterien und Auswirkungen für die betroffenen Schutzgüter sowie Hinweise für die sich anschließende verbindliche Bauleitplanung übersichtlich ablesen lassen.
A.1.6	Die Begründung ist zu gegebener Zeit auf den Stand der endgültigen Planung unter Berücksichtigung des Abwägungsergebnisses zu bringen.	Dies wird berücksichtigt. Die Begründung wird zu gegebener Zeit auf den Stand der endgültigen Planung unter Berücksichtigung des Abwägungsergebnisses gebracht.
A.1.7	Wir bitten um weitere Beteiligung am Verfahren und zu gegebener Zeit um Übermittlung einer Ergebnismitteilung zu den von uns ggf. vorgetragenen Anregungen.	Dies wird berücksichtigt. Eine weitere Beteiligung am Verfahren und die Übersendung einer Ergebnismitteilung wird zugesichert.
<b>A.2</b>	<b>Landratsamt Breisgau-Hochschwarzwald – FB 420 Naturschutz</b> (gemeinsames Schreiben vom 04.01.2022)	
A.2.1	Vorliegender Flächennutzungsplan wird punktuell geändert, da durch die Entwicklung eines Lager- und Umschlagplatz als Außenstelle des gemeindlichen Bauhofs auf dem Flst.Nr. 126/1 Gemarkung Burg eine weitere Nutzung ermöglicht werden soll. Beim Standort handelt es sich um eine ehemalige Gasregelstation der Badenova. Die Fläche ist baulich entsprechend vorgeprägt und größtenteils versiegelt. Der Lager- und Umschlagplatz soll aufgrund fehlender Lagerkapazitäten auf dem Bauhof im örtlichen Gewerbegebiet ermöglicht werden. Mit der Darstellung einer Gemeinbedarfsfläche „Öffentliche Verwaltung“ möchte die Gemeinde das zunächst als Zwischenlösung betriebene baurechtlich geduldete Außenlager	Dies wird zur Kenntnis genommen.

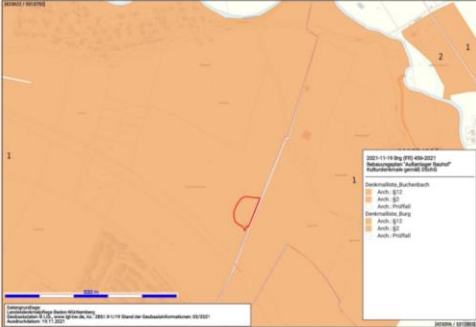
Nr.	Stellungnahmen von	Beschlussvorschlag
	<p>des eigenen Bauhofs langfristig unter Berücksichtigung der Belange hinsichtlich des Landschaftsschutzes planungsrechtlich sichern. Der Flächennutzungsplan wird zeitgleich mit der Aufstellung des Bebauungsplans „Außenlager Bauhof“ im Parallelverfahren geändert.</p>	
<p>A.2.2</p>	<p><b>Landschaftsschutzgebiet „Zartener Becken“</b></p> <p>Die Fläche des Grundstück Flst. Nr. 126/1, Gemarkung Burg, liegt innerhalb des Landschaftsschutzgebiets „Zartener Becken“ und außerhalb des Siedlungskörpers von Kirchzarten-Burg. Gemäß § 3 der Landschaftsschutzgebietsverordnung ist es im Schutzgebiet verboten, die Landschaft zu verunstalten, die Natur zu schädigen oder den Naturgenuss zu beeinträchtigen. Nach § 5 der Landschaftsschutzgebietsverordnung können in besonderen Fällen Ausnahmen von § 3 genehmigt werden, sofern die Durchführung der Bestimmungen im Einzelfall zu einer offenbar nicht beabsichtigten Härte führen würde und die Abweichung mit den öffentlichen Belangen vereinbar ist oder Gründe des allgemeinen Wohls die Ausnahme erfordern. Das Außenlager des gemeindlichen Bauhofs dient der Bewirtschaftung und Versorgung der Gemeinde, wird aufgrund der knappen Flächenkapazitäten des Bauhofs im Gewerbegebiet Kirchzarten dringend benötigt und ist von öffentlichem Interesse. Es handelt sich zukünftig um eine Gemeinbedarfsfläche für die kommunale Nutzung. Aufgrund der vorherigen Nutzung als Gasregelanlage ist das Plangebiet entsprechend baulich vorgeprägt, zu einem großen Teil versiegelt und somit als Konversionsfläche zu bewerten.</p> <p>Durch die gehölzbestandene Böschung, die entlang der nördlichen und westlichen Grundstücksgrenze das Plangebiet fast vollumfänglich eingrünt, sowie der Tiefenlage schränkt sich die Einsehbarkeit des geplanten Außenlagers stark ein. Eine erhebliche Beeinträchtigung oder Veränderung des bestehenden Landschaftsbildes ist durch die Flächennutzungsplanänderung somit nicht zu erwarten.</p> <p>Im Zuge der Alternativenprüfung zum bestehenden und vorgesehenen Außenlager wird eine Fläche beim Brandenburger Hof, Gemarkung Kirchzarten, die sich ebenfalls</p>	<p>Dies wird berücksichtigt.</p> <p>Die Informationen zum Landschaftsschutzgebiet „Zartener Becken“ werden in den Flächensteckbrief aufgenommen.</p> <p>In der Standortalternativenprüfung wird ergänzend begründet, weshalb keine Flächen außerhalb des Landschaftsschutzgebiets für das Außenlager des Bauhofs in Frage kommen.</p> <p>Im weiteren Verfahrensverlauf wird auf Bebauungsebene von der Gemeinde ein Antrag auf Ausnahmegenehmigung nach § 5 Landschaftsschutzgebietsverordnung gestellt.</p>

Nr.	Stellungnahmen von	Beschlussvorschlag
	<p>innerhalb des Landschaftsschutzgebiets befindet, als weniger gut geeignet eingestuft. Diese Einschätzung ist aus natur-schutzfachlicher Sicht plausibel, da sich die Alternativfläche in einem landschaftlich sehr sensiblen Landschaftsbereich des Landschaftsschutzgebiets befindet, der nicht durch bauliche Anlagen belastet werden sollte. Für außerhalb des Landschaftsschutzgebiets gelegene Standorte liegen keine Alternativvorschläge vor, was aber wiederum nicht begründet wird. Zwar sprechen mehrere Gründe für den in der FNP-Änderung gewählten Standort, v.a. die bereits bestehende Nutzung als Lagerplatz und Vorbelastung, aber es sollte dennoch ergänzend begründet werden, weshalb keine Flächen außerhalb des Landschaftsschutzgebiets dafür in Frage kommen.</p> <p>Im Luftbild ist auf der nördlich des Plangebiets angrenzenden Fläche ein weiterer befestigter Lagerplatz zu erkennen. Hierbei handelt es sich lt. Begründung um eine Grünschnittlagerfläche des Landkreises.</p> <p>Die Alternativenprüfung, sofern die o.g. Punkte ergänzt werden, sowie die Begründungen zur erforderlichen Ausnahme nach § 5 der Landschaftsschutzgebietsverordnung sind fachlich plausibel und eine Ausnahme nach der Landschaftsschutzgebietsverordnung kann in Aussicht gestellt werden. Eine Herausnahme aus dem Landschaftsschutzgebiet „Zartener Becken“ halten wir aufgrund der geringen Flächengröße von 0,37 ha inmitten des großflächigen Schutzgebiets und der bereits bestehenden Vorbelastung nicht für erforderlich.</p>	
A.2.3	<p><b>Biotop- und Artenschutz</b></p> <p>Laut vorliegender Biotopkartierung wurden trotz im Plangebiet vorhandener Hecken und Feldgehölze keine geschützten Biotopkartiert. Allerdings ist aufgrund der Größe und Artenzusammensetzung der Gehölze nicht auszuschließen, dass sie doch die Kriterien für die Ausweisung als nach § 30 Abs. 1 Bundesnaturschutzgesetz geschützte Biotop erfüllen (Hecke, Feldgehölz). Dies sollte im Rahmen des Bebauungsplan-Verfahrens noch fachlich geprüft werden.</p>	<p>Dies wird im Rahmen der planerischen Abschtigung auf Ebene des Bebauungsplanverfahrens berücksichtigt.</p>



Nr.	Stellungnahmen von	Beschlussvorschlag
	<p>Der Planbereich ist auch hinsichtlich der Artengruppen Vögel, Fledermäuse und Reptilien artenschutzrechtlich relevant. Entsprechend werden Erhebungen und artenschutzrechtliche Prüfungen durchgeführt, die laut vorliegendem Bebauungsplan (frühzeitige Beteiligung) noch nicht abgeschlossen sind. Aus naturschutzfachlicher und -rechtlicher Sicht ist davon auszugehen, dass der Artenschutz auf der Ebene des Bebauungsplans bewältigt wird.</p>	
A.2.4	<p>Verpflichtung nach § 22 NatSchG zur Erstellung von Biotopverbundplänen</p> <p>Durch das Gesetz zur Änderung des Naturschutzgesetzes und des Landwirtschafts- und Landeskulturgesetzes vom 23.07.2020 (GBl. vom 30.07.2020, S 651) wurde u.a. der § 22 NatSchG geändert. Wir weisen darauf hin, dass gemäß der Neufassung des § 22 Abs. 2 NatSchG alle öffentlichen Planungsträger bei ihren Planungen und Maßnahmen die Belange des Biotopverbundes zu berücksichtigen haben.</p> <p>Für die Umsetzung dieser Verpflichtung haben die Gemeinden, für Ihr Gebiet, auf Grundlage des Fachplanes Landesweiter Biotopverbund einschließlich des Generalwildwegeplans (vgl.: <a href="https://www.lubw.baden-wuerttemberg.de/natur-und-landschaft/biotopverbund">https://www.lubw.baden-wuerttemberg.de/natur-und-landschaft/biotopverbund</a>) Biotopverbundpläne zu erstellen, oder ihre Landschafts- oder Grünordnungspläne anzupassen</p>	<p>Dies wird berücksichtigt.</p> <p>Informationen zum Biotopverbund und Wildkorridoren werden im Umweltbericht dargelegt und berücksichtigt.</p>
<b>A.3</b>	<p><b>Landratsamt Breisgau-Hochschwarzwald – FB 430/440 Umweltrecht / Wasser und Boden</b>                      (gemeinsames Schreiben vom 04.01.2022)</p>	
A.3.1	<p><b>Bodenschutz / Altlasten</b></p> <p>Aus Sicht des Bodenschutzes/der Altlastenbearbeitung bestehen keine Bedenken, sofern als Planungs- und Arbeitsgrundlage die Arbeitshilfe der LUBW Heft 24 „Das Schutzgut Boden in der naturschutzrechtlichen Eingriffsregelung“ herangezogen wird.</p>	<p>Dies wird im Rahmen der planerischen Abschichtung auf Ebene des Bebauungsplanverfahrens berücksichtigt.</p>
A.3.2	<p><b>Wasserversorgung / Grundwasserschutz</b></p> <p>Der Standort für die punktuelle Änderung des FNP, Außenlager Bauhof, liegt innerhalb des rechtskräftig festgesetzten Wasserschutzgebietes Nr. 315.117 der bnNETZE GmbH, der Gemeinde</p>	<p>Dies wird berücksichtigt.</p> <p>Die Informationen zur Wasserversorgung und Grundwasserschutz werden in den Flächensteckbrief aufgenommen.</p>

Nr.	Stellungnahmen von	Beschlussvorschlag
	<p>Kirchzarten, der Gemeinde Stegen und des Wasserversorgungsverbandes (WVV) Himmelreich im Zartener Becken in Schutzzone IIIA.</p> <p>Auf die Rechtsverordnung des Wasserschutzgebietes wird ausdrücklich hingewiesen.</p> <p>Auf Grund der sensiblen Lage im Wasserschutzgebiet der Schutzzone IIIA ist besondere Sorgfalt auf den Boden und das Grundwasser zu legen. Somit ist das Außenlager des Bauhofs entsprechend der anerkannten Regeln der Technik so zu gestalten und zu betreiben, dass keine nachteiligen Auswirkungen auf das Grundwasser zu besorgen sind. Dies betrifft z. B. die Entwässerung des Geländes sowie der Lagerflächen. Es ist sicher zu stellen, dass kein Eintrag von Verunreinigungen von den gelagerten Materialien in den Boden und somit in das Grundwasser erfolgt.</p>	
<b>A.4</b>	<b>Landratsamt Breisgau-Hochschwarzwald – FB 450 Gewerbeaufsicht</b> (gemeinsames Schreiben vom 04.01.2022)	
A.4.1	Bitte beachten Sie, dass im Rahmen der Bebauungspläne das Thema Erdmassenausgleich gem. § 3 Abs. 3 LKreiWG zu berücksichtigen ist.	Dies wird im Rahmen der planerischen Abschichtung auf Ebene des Bebauungsplanverfahrens berücksichtigt.
<b>A.5</b>	<b>Landratsamt Breisgau-Hochschwarzwald – FB 580 Landwirtschaft</b> (gemeinsames Schreiben vom 04.01.2022)	
A.5.1	Im Flächennutzungsplan ist die Fläche als „Fläche für Ver- und Entsorgung Bestand“ gekennzeichnet. Nur etwa 0,7 ha der Fläche wird versiegelt, der äußere Rand (etwa 30 %) bleibt unversiegelt und mit Böschung bepflanzt. Landwirtschaftliche Flächen sind durch die planungsrechtliche Absicherung des Bauhoflagers nicht beeinträchtigt und es bestehen keine Bedenken.	Dies wird zur Kenntnis genommen.
A.5.2	Sollten sich im weiteren Planungsverlauf Änderungen bzgl. der festzulegenden naturschutzrechtliche Kompensationsmaßnahmen ergeben, gelten § 15(3) BNatSchG (Berücksichtigung agrarstruktureller Belange) und § 15(6) NatSchG (frühzeitige Einbindung der zuständigen Landwirtschaftsbehörde bei Inanspruchnahme landwirtschaftlicher Flächen).	Dies wird im Rahmen der planerischen Abschichtung auf Ebene des Bebauungsplanverfahrens berücksichtigt.

Nr.	Stellungnahmen von	Beschlussvorschlag
<b>A.6</b>	<b>Regierungspräsidium Stuttgart – Landesamt für Denkmalpflege</b> (Schreiben vom 10.01.2022)	
A.6.1	<p><b>Darstellung des Schutzgutes</b></p> <p>Das 0,37 ha große Plangebiet befindet sich innerhalb eines nach § 12 DSchG-BW in das Denkmalsbuch eingetragenen Kulturdenkmals von besonderer Bedeutung (mit Umgebungsschutz), an dessen Erhaltung aus wissenschaftlichen und heimatgeschichtlichen Gründen ein öffentliches Interesse besteht (Listen-Nr. 1, 100156884, Kirchzarten-Burg). Es handelt sich um die latènezeitliche Befestigung und Siedlung Tarodunum (spätkeltisches befestigtes Oppidum, um 450 v. Chr.-1. V. Chr.). Zudem ist unmittelbar westlich des Planareals im Luftbild eine kreisrunde Verfärbung erkennbar, bei der es sich um einen Grabhügel handeln könnte (Listen-Nr. 104455610).</p>  <p>Abb. 1</p>	<p>Dies wird berücksichtigt.</p> <p>Die Informationen zur Denkmalpflege werden in den Flächensteckbrief aufgenommen.</p>
A.6.2	<p><b>Darlegung der konservatorischen Zielsetzung, weiteres Vorgehen</b></p> <p>An der Erhaltung der Kulturdenkmale besteht ein öffentliches Interesse. Das Kulturdenkmal von besonderer Bedeutung gem. § 12 DSchG BW (s. oben) ist von den Planungen direkt und indirekt betroffen. Die betreffenden Bereiche sind grundsätzlich von einer Bebauung freizuhalten. Bodeneingriffe sowie anderen Veränderungen sind grundsätzlich zu unterlassen und denkmalschutzrechtlich genehmigungspflichtig. Besonders hervorzuheben ist zudem der bei den betr. eingetragenen Kulturdenkmälen gem. § 12 DSchG-BW bestehende Umgebungsschutz (§ 15 Abs. 3 DSchG-BW, Nr. 2.3b VwV Vollzug DSchG).</p> <p>Aus archäologischer Sicht sind zum derzeitigen Verfahrenstand keine abschließenden Aussagen zur Zulässigkeit der</p>	<p>Dies wird berücksichtigt.</p> <p>Die Informationen zur Denkmalpflege werden in den Flächensteckbrief aufgenommen.</p>

Nr.	Stellungnahmen von	Beschlussvorschlag
	<p>Planungen möglich bzw. die Planungen nicht genehmigungsfähig. Zur Beurteilung des Bebauungsplanes fehlen Planunterlagen und Maßnahmenbeschreibungen zu folgenden Sachverhalten: Lage und Gestaltung der Verkehrsflächen (Zufahrt, Gehwege, Parkplätze), Lage- und Schnittpläne zu evtl. Gemeinbedarfseinrichtungen, Lage von Versorgungs- und Entsorgungsleitungen (Wasser, Abwasser, Strom, Gas, Internet), Eingriffstiefe, Lage von temporären Baustelleneinrichtungen.</p> <p>Zur Überprüfung der weiteren Planungen auf Genehmigungsfähigkeit empfehlen wir dringend eine frühzeitige Besprechung der beteiligten Partner (Bauträger/Bauherr, Denkmalpflege und ausführende Baufirmen).</p> <p>Sollten die Planungen genehmigungsfähig sein, müssen ggf. archäologischer Maßnahmen bauvorgehend durchgeführt werden. Zweck solcher archäologischen Untersuchungen ist es, festzustellen, ob bzw. in welchem Umfang es ggf. nachfolgender Rettungsgrabungen bedarf. Dazu bietet das Landesamt für Denkmalpflege den Abschluss einer öffentlich-rechtlichen Vereinbarung zu den Rahmenbedingungen an, d.h. insbesondere zu Fristen für die Untersuchungen und zur Kostentragung des Veranlassers.</p> <p>Archäologische Untersuchungen bedürfen im Regelfall aufgrund ihrer Größe einer baurechtlichen Genehmigung, die auch eine erforderliche naturschutzrechtliche Genehmigung (nebst ggf. weiterer betroffener Fachbereiche) umfasst. Der Vorhaben/Erschließungsträger müsste alle erforderlichen Genehmigungen bei den zuständigen Behörden beantragen und das LAD unterrichten, sobald diese vorliegen.</p> <p>Vorsorglich weisen wir darauf hin, dass im Falle notwendiger Rettungsgrabungen die Bergung und Dokumentation der Kulturdenkmale ggf. mehrere Monate in Anspruch nehmen kann und durch den Vorhabenträger finanziert werden muss.</p> <p>Für weitere Informationen und Terminabsprachen wenden Sie sich bitte an das Landesamt für Denkmalpflege, Marcel El-Kassem (Tel. 0761 208-3570).</p>	

Nr.	Stellungnahmen von	Beschlussvorschlag
<b>A.7</b>	<b>Regierungspräsidium Freiburg – Ref. 21</b> (gemeinsames Schreiben vom 07.01.2022)	<b>Raumordnung, Baurecht, Denkmalschutz</b>
A.7.1	<p>Die vorgelegte Planung sieht die planungsrechtliche Sicherung des gemeindlichen Betriebshof-Außenlagers auf einer baulich vorbelasteten Fläche (ehemalige Gasregelanlage) im Außenbereich mittels Darstellung einer Gemeinbedarfsfläche, Zweckbestimmung „Öffentliche Verwaltung“, vor.</p> <p>Wir bitten zu prüfen, ob eine Konkretisierung der Darstellung bzw. der Zweckbestimmung für das Außenlager des kommunalen Bau- und Betriebshofes möglich ist, da die sehr weit gefasste Zweckbestimmung „Öffentliche Verwaltung“ insbesondere mit Blick auf die abgesetzte Lage des Plangebietes ggf. zu städtebaulich unerwünschten Fehlentwicklungen führen könnte. Im parallel im Verfahren befindlichen Bebauungsplanentwurf wurde die Bezeichnung „Öffentliche Verwaltung“ mit dem Klammerzusatz „Gemeindebauhof“ konkretisiert; ein solcher Zusatz könnte auch für die FNP-Darstellung sachdienlich sein.</p>	<p>Dies wird berücksichtigt.</p> <p>Die Zweckbestimmung „Öffentliche Verwaltung“ wird um den Zusatz „Außenlager Bauhof“ ergänzt.</p>
A.7.2	<p>Das Plangebiet befindet sich in der Wasserschutzgebietszone IIIA und innerhalb eines Landschaftsschutzgebietes. Wie den Planunterlagen zu entnehmen ist, ist die Durchführung einer Landschaftsschutzgebiet-Verträglichkeitsprüfung vorgesehen.</p> <p>Dies ist zu begrüßen und erforderlich, da die Genehmigung der Flächennutzungsplandarstellung nur dann möglich ist, wenn bereits auf der Ebene des Flächennutzungsplanes die Vollziehbarkeit des Planes im Hinblick auf die hier zunächst noch entgegen stehenden Belange absehbar ist. Die zuständige Fachbehörde muss für die Genehmigungsfähigkeit des FNP zumindest den positiven Abschluss des fachgesetzlichen Änderungs-, Ausnahme- oder Befreiungsverfahrens in Aussicht stellen.</p>	<p>Dies wird berücksichtigt.</p> <p>Die Informationen zum Landschaftsschutzgebiet und der Wasserschutzgebietszone IIIA werden in den Flächensteckbrief aufgenommen.</p> <p>Eine Ausnahme nach der Landschaftsschutzgebietsverordnung kann vom Fachbereich Naturschutz des Landratsamts Breisgau-Hochschwarzwald in Aussicht gestellt. Im weiteren Verfahrensverlauf wird auf Bebauungsplanebene von der Gemeinde ein Antrag auf Ausnahmegenehmigung nach § 5 Landschaftsschutzgebietsverordnung gestellt.</p>
<b>A.8</b>	<b>Regierungspräsidium Freiburg – Ref. 91</b> (Schreiben vom 22.12.2021)	<b>Landesamt für Geologie, Rohstoffe und Bergbau</b>
A.8.1	<p><b>Geotechnik</b></p> <p>Das LGRB weist darauf hin, dass im Anhörungsverfahren als Träger öffentlicher</p>	<p>Dies wird berücksichtigt.</p> <p>Die Informationen zur Geotechnik werden in den Flächensteckbrief aufgenommen.</p>

Nr.	Stellungnahmen von	Beschlussvorschlag
	<p>Belange keine fachtechnische Prüfung vorgelegter Gutachten oder von Auszügen daraus erfolgt. Sofern für das Plangebiet ein ingenieurgeologisches Übersichtsgutachten, Baugrundgutachten oder geotechnischer Bericht vorliegt, liegen die darin getroffenen Aussagen im Verantwortungsbereich des gutachtenden Ingenieurbüros. Eine Zulässigkeit der geplanten Nutzung vorausgesetzt, wird andernfalls die Übernahme der folgenden geotechnischen Hinweise in den Bebauungsplan empfohlen:</p> <p>Das Plangebiet befindet sich auf Grundlage der am LGRB vorhandenen Geodaten im Verbreitungsbereich der Neuenburg-Formation mit im Detail nicht bekannter Mächtigkeit. Diese überdecken Gesteine des kristallinen Grundgebirges.</p> <p>Bei etwaigen geotechnischen Fragen im Zuge der weiteren Planungen oder von Bauarbeiten (z. B. zum genauen Baugrundaufbau, zu Bodenkennwerten, zur Wahl und Tragfähigkeit des Gründungshorizonts, zum Grundwasser, zur Baugrubensicherung) werden objektbezogene Baugrunduntersuchungen gemäß DIN EN 1997-2 bzw. DIN 4020 durch ein privates Ingenieurbüro empfohlen.</p>	
A.8.2	<p><b>Boden</b></p> <p>Zur Planung sind aus bodenkundlicher Sicht keine Hinweise, Anregungen oder Bedenken vorzutragen.</p>	Dies wird zur Kenntnis genommen.
A.8.3	<p><b>Mineralische Rohstoffe</b></p> <p>Zum Planungsvorhaben sind aus rohstoffgeologischer Sicht keine Hinweise, Anregungen oder Bedenken vorzubringen.</p>	Dies wird zur Kenntnis genommen.
A.8.4	<p><b>Grundwasser</b></p> <p>Die hydrogeologischen und geothermischen Untergrundverhältnisse können dem Hydrogeologischen Kartenwerk des LGRB (1: 50 000) (LGRB-Kartenviewer <a href="http://maps.lgrb-bw.de/?view=lgrb_ge-ola_hyd">http://maps.lgrb-bw.de/?view=lgrb_ge-ola_hyd</a>) und LRBwissen <a href="https://lgrbwissen.lgrb-bw.de/hydrogeologie">https://lgrbwissen.lgrb-bw.de/hydrogeologie</a>) sowie dem Informationssystem „Oberflächennahe Geothermie“ (ISONG, <a href="http://isong.lgrb-bw.de/">http://isong.lgrb-bw.de/</a>) entnommen werden.</p> <p>Aktuell findet im Plangebiet keine Bearbeitung des LGRB zu hydrogeologischen Themen statt.</p>	<p>Dies wird berücksichtigt.</p> <p>Die Informationen zum Wasserschutzgebiet werden in den Flächensteckbrief aufgenommen.</p>

Nr.	Stellungnahmen von	Beschlussvorschlag
	<p>Auf die Lage des Plangebiets in der Zone III A des festgesetzten Wasserschutzgebiets "WSG-FEW+KIRCHZARTEN+STEGEN+WVV HIMMELREICH" (LUBW-Nr. 315117; RVO vom 03.02.1992) wird im Umweltbericht hingewiesen.</p> <p>Weitere, sowie die o. a. Ausführungen ergänzende Hinweise oder Anregungen sind aus hydrogeologischer Sicht zum Planungsvorhaben nicht vorzubringen.</p>	
A.8.5	<p><b>Bergbau</b></p> <p>Die Planung liegt nicht in einem aktuellen Bergbaugesamt.</p> <p>Nach den beim Landesamt für Geologie, Rohstoffe und Bergbau vorliegenden Unterlagen ist das Plangebiet nicht von Altbergbau oder Althohlräumen betroffen.</p>	Dies wird zur Kenntnis genommen.
A.8.6	<p><b>Geotopschutz</b></p> <p>Im Bereich der Planfläche sind Belange des geowissenschaftlichen Naturschutzes nicht tangiert.</p>	Dies wird zur Kenntnis genommen.
A.8.7	<p><b>Allgemeine Hinweise</b></p> <p>Die lokalen geologischen Untergrundverhältnisse können dem bestehenden Geologischen Kartenwerk, eine Übersicht über die am LGRB vorhandenen Bohrdaten der Homepage des LGRB (<a href="http://www.lgrb-bw.de">http://www.lgrb-bw.de</a>) entnommen werden.</p> <p>Des Weiteren verweisen wir auf unser Geotop-Kataster, welches im Internet unter der Adresse <a href="http://lgrb-bw.de/geotourismus/geotope">http://lgrb-bw.de/geotourismus/geotope</a> (Anwendung LGRB-Mapserver Geotop-Kataster) abgerufen werden kann.</p>	Dies wird zur Kenntnis genommen.
<b>A.9</b>	<b>Regionalverband Südlicher Oberrhein</b> (Schreiben vom 10.12.2021)	
A.9.1	<p>Die 5. Änderung des Flächennutzungsplans sowie der Bebauungsplan „Außenlager Bauhof“ umfassen einen Geltungsbereich von ca. 0,4 ha und sehen eine Gemeinbedarfsfläche mit Zweckbestimmung Öffentliche Verwaltung vor.</p> <p>Die Fläche diente ursprünglich einer Gasregelanlage der Badenova (derzeitige Darstellung FNP) und wurde bis 2017 als Lagerfläche für den kommunalen Bauhof vom Landratsamt Breisgau-Hochschwarzwald geduldet.</p>	<p>Dies wird teilweise berücksichtigt.</p> <p>Die Zweckbestimmung „Öffentliche Verwaltung“ wird um den Zusatz „Außenlager Bauhof“ ergänzt. Von der Darstellung einer Sonderbaufläche wird abgesehen, da die Fläche in kommunalem Eigentum verbleibt und damit dem Gemeinbedarf dient.</p>

Nr.	Stellungnahmen von	Beschlussvorschlag
	<p>Die Fläche ist aufgrund der bisherigen Nutzung baulich vorbelastet und zum Großteil bereits versiegelt.</p> <p>Die Darstellung bzw. Festsetzung einer „Gemeinbedarfsfläche Öffentliche Verwaltung“ ist u.E. für einen kommunalen Bauhof zu unkonkret und nicht sachgerecht. Aus dem FNP könnten sich Nutzungen ableiten lassen, die deutlich von einem kommunalen Bauhof abweichen. Folglich regen wir eine Konkretisierung in Form einer Sonderbaufäche bzw. eines Sondergebietes an.</p>	
A.9.2	<p>Die Standortalternativenprüfung ist mit der höheren Raumordnungsbehörde abzustimmen.</p>	<p>Dies wurde berücksichtigt.</p> <p>Die höhere Raumordnungsbehörde hat im Rahmen der Frühzeitigen Beteiligung keine Anmerkungen bzw. Einwände zur Standortalternativenprüfung vorgebracht.</p>
A.9.3	<p>Aus regionalplanerischer Sicht bestehen keine weiteren Anregungen, Hinweise und Einwendungen.</p>	<p>Dies wird zur Kenntnis genommen.</p>
<p><b>A.10 Industrie- und Handelskammer Südlicher Oberrhein</b>                      (Schreiben vom 16.12.2021)</p>		
A.10.1	<p>Der kommunale Bauhof im Inneren des Kirchzartener Gewerbegebietes Zarduna ist räumlich wohl schon länger an seine Kapazitätsgrenzen gestoßen, so dass eine zusätzliche Fläche benötigt wird. Das aktuell hierzu vorgesehene Areal im Außenbereich an der Grenze zur Nachbargemeinde Buchenbach sowie im Landschaftsschutzgebiet gelegen wird laut Begründung bereits seit Jahren - mit befristeter behördlicher formaler Duldung - als Außenlagerplatz für den Bauhof genutzt.</p> <p>In der Begründung wird beschrieben, dass dort künftig (?) neben der Zwischenlagerung von Baumaterial auch eine zeitweilige Lagerung nicht gefährlicher Abfälle nach „Ziffer 8.12 BImSchV“ erfolgen soll. Gemeint ist wohl die 4. BImSchV. U.E. dürfte es sich, falls überhaupt eine Genehmigungsbedürftigkeit nach Immissionsschutzrecht vorliegt, um Ziffer 8.12.3.2 der 4. BImSchV handeln. Angeregt wird zu prüfen, ob nicht - im Falle einer Genehmigungspflicht - eher die Ausweisung eines Sondergebietes adäquat wäre.</p>	<p>Dies wird im Rahmen der planerischen Abschichtung im Bebauungsplanverfahren berücksichtigt.</p>
A.10.2	<p>Es wird angeregt, auch in den Bebauungsvorschriften die Zweckbestimmung „Öffentliche Verwaltung“ durch das Wort „(Bauhof)“ zu ergänzen.</p>	<p>Dies wird im Rahmen der planerischen Abschichtung im Bebauungsplanverfahren berücksichtigt.</p>



Nr.	Stellungnahmen von	Beschlussvorschlag
A.10.3	<p>In der Begründung wird dargelegt, dass es keinen geeigneten Alternativstandort gebe. Im Vorentwurf zur FNP-Änderung wurde ein weiterer Standort untersucht und - aus uns nachvollziehbaren Gründen - verworfen. Weiter wird hier - ohne nähere Ausführung - angemerkt, dass innerhalb des Siedlungskörpers und in der Nähe zum Bauhof absehbar keine Flächen zur Verfügung stünden.</p> <p>Wäre nicht die Fläche westlich des Löffler-Areals mit Recyclinghof (nördlich des Gewerbegebietes bis hin zur Bundesstraße B31) geeignet? Die Fläche würde u.E. den umgebenden gewerblichen Nutzungen entsprechen, würde in direkter Nähe zum Bauhof liegen, würde unmittelbar an den Siedlungskörper Kirchzartens anschließen und könnte u.E. die „Bauhof-Logistik“ in Gesamtschau effizienter und nachhaltiger machen. Eine Prüfung wird angeregt.</p>	<p>Dies wird berücksichtigt.</p> <p>Die Fläche westlich des Löffler-Areals mit Recyclinghof (nördlich des Gewerbegebietes bis hin zur Bundesstraße B31) wird in die Standortalternativenprüfung aufgenommen.</p> <p>Bei der Fläche westlich des Löffler-Areals handelt es sich im Ergebnis um eine aktuell landwirtschaftliche Fläche, die perspektivisch der Erweiterung des Gewerbegebietes dienen soll.</p>
A.10.4	<p>Weitere Anmerkungen und Anregungen behalten wir uns für die Offenlage vor.</p>	<p>Dies wird zur Kenntnis genommen.</p>
<p><b>A.11 bnNETZE GmbH</b> (Schreiben vom 25.11.2021)</p>		
	<p>Es gibt keine Einwände gegen die geplante Flächennutzungsplanänderung. Zu unseren betroffenen Leitungen und Anlagen nehmen wir in dem parallel laufenden Bebauungsplanverfahren „Außenlager Bauhof“ Stellung.</p>	<p>Dies wird im Rahmen der planerischen Abschichtung im Bebauungsplanverfahren berücksichtigt.</p>
<p><b>A.12 PLEdoc GmbH</b> (Schreiben vom 01.12.2021)</p>		
A.12.1	<p>Wir beziehen uns auf Ihre o.g. Maßnahme und teilen Ihnen hierzu mit, dass von uns verwaltete Versorgungsanlagen der nachstehend Aufgeführten Eigentümer bzw. Betreiber von der geplanten Maßnahme nicht betroffen werden:</p> <ul style="list-style-type: none"> <li>• OGE (Open Grid Europe GmbH), Essen</li> <li>• Kokereigasnetz Ruhr GmbH, Essen</li> <li>• Ferngas Netzgesellschaft mbH (FG), Netzgebiet Nordbayern, Schwaig bei Nürnberg</li> <li>• Mittel-Europäische Gasleitungsgesellschaft mbH (MEGAL), Essen</li> <li>• Mittelrheinische Erdgastransportleitungsgesellschaft mbH (METG), Essen</li> </ul>	<p>Dies wird zur Kenntnis genommen.</p>

Nr.	Stellungnahmen von	Beschlussvorschlag
	<ul style="list-style-type: none"> <li>• Nordrheinische Erdgastransportleitungsgesellschaft mbH &amp; Co. KG (NETG), Dortmund</li> <li>• Trans Europa Naturgas Pipeline GmbH (TENP), Essen</li> <li>• GasLINE Telekommunikationsnetzgesellschaft deutscher Gasversorgungsunternehmen mbH &amp; Co. KG, Straelen (hier Solotrassen in Zuständigkeit der PLEdoc GmbH)</li> </ul>	
A.12.2	<p>Hinsichtlich der Maßnahmen zum Ausgleich und zum Ersatz der Eingriffsfolgen entnehmen wir den Unterlagen, dass die Kompensationsmaßnahmen erst im weiteren Verfahren festgelegt werden bzw. keine Erwähnung finden.</p> <p>Wir weisen darauf hin, dass durch die Festsetzung planexterner Ausgleichsflächen eine Betroffenheit von uns verwalteter Versorgungseinrichtungen nicht auszuschließen ist. Wir bitten um Mitteilung der planexternen Flächen bzw. um weitere Beteiligung an diesem Verfahren.</p> <p>Maßgeblich für unsere Auskunft ist der im Übersichtsplan markierte Bereich. Dort dargestellte Leitungsverläufe dienen nur zur groben Übersicht.</p> <p><u>Achtung:</u> Eine Ausdehnung oder Erweiterung des Projektbereichs bedarf immer einer erneuten Abstimmung mit uns.</p>	<p>Dies wird im Rahmen der planerischen Abschichtung im Bebauungsplanverfahren berücksichtigt.</p>
<b>A.13</b>	<b>Bundesamt für Infrastruktur, Umweltschutz und Dienstleistungen der Bundeswehr</b> (Schreiben vom 19.11.2021)	
A.13.1	<p>Durch die oben genannte und in den Unterlagen näher beschriebene Planung werden Belange der Bundeswehr nicht berührt.</p> <p>Vorbehaltlich einer gleichbleibenden Sach- und Rechtslage bestehen zu der Planung seitens der Bundeswehr als Träger öffentlicher Belange keine Einwände.</p>	<p>Dies wird zur Kenntnis genommen.</p>

**B KEINE BEDENKEN UND ANREGUNGEN DER BEHÖRDEN UND TRÄGER ÖFFENTLICHER BELANGE**

<b>B.1</b>	<b>Landratsamt Breisgau-Hochschwarzwald – FB ALB Abfallwirtschaft</b> (gemeinsames Schreiben vom 04.01.2022)
<b>B.2</b>	<b>Landratsamt Breisgau-Hochschwarzwald – FB 320 Gesundheitsschutz</b> (gemeinsames Schreiben vom 04.01.2022)
<b>B.3</b>	<b>Landratsamt Breisgau-Hochschwarzwald – FB 470 Vermessung und Geoinformation</b> (gemeinsames Schreiben vom 04.01.2022)
<b>B.4</b>	<b>Landratsamt Breisgau-Hochschwarzwald – FB 510 Forst</b> (gemeinsames Schreiben vom 04.01.2022)
<b>B.5</b>	<b>Landratsamt Breisgau-Hochschwarzwald – FB 520 Brand- und Katastrophenschutz</b> (gemeinsames Schreiben vom 04.01.2022)
<b>B.6</b>	<b>Landratsamt Breisgau-Hochschwarzwald – FB 530 Wirtschaft und Klima</b> (gemeinsames Schreiben vom 04.01.2022)
<b>B.7</b>	<b>Landratsamt Breisgau-Hochschwarzwald – FB 540 Flurneuordnung</b> (gemeinsames Schreiben vom 04.01.2022)
<b>B.8</b>	<b>Landratsamt Breisgau-Hochschwarzwald – FB 650/660 Untere Straßenverkehrsbehörde und Landkreis als Straßenbaulastträger</b> (gemeinsames Schreiben vom 04.01.2022)
<b>B.9</b>	<b>Regierungspräsidium Freiburg – Ref. 47.1 Straßenplanung</b> (Schreiben vom 07.01.2022)
<b>B.10</b>	<b>Regierungspräsidium Freiburg – Ref. 83 Waldpolitik und Körperschaftswesen</b> (gemeinsames Schreiben vom 07.01.2022) – keine weitere Beteiligung
<b>B.11</b>	<b>Handelsverband Südbaden e.V.</b> (Schreiben vom 23.12.2021) – keine weitere Beteiligung
<b>B.12</b>	<b>Netze BW GmbH</b> (Schreiben vom 19.11.2021) – keine weitere Beteiligung
<b>B.13</b>	<b>TransnetBW GmbH</b> (Schreiben vom 03.12.2021) – keine weitere Beteiligung
<b>B.14</b>	<b>Vodafone BW GmbH</b> (Schreiben vom 29.12.2021)
<b>B.15</b>	<b>Vermögen und Bau Baden-Württemberg</b> (Schreiben vom 25.11.2021) – keine weitere Beteiligung
<b>B.16</b>	<b>Polizeipräsidium Freiburg – Sachbereich Verkehr</b> (Schreiben vom 27.11.2021)
<b>B.17</b>	<b>Stadt Freiburg im Breisgau – Amt für Projektentwicklung und Stadterneuerung</b> (Schreiben vom 21.12.2021)
<b>B.18</b>	<b>Gemeinde Kirchzarten – Örtliche Straßenverkehrsbehörde</b> (Schreiben vom 03.12.2021)
<b>B.19</b>	<b>Gemeinde St. Peter</b> (Schreiben vom 18.11.2021) – keine weitere Beteiligung
<b>B.20</b>	<b>Gemeinde Oberried</b> (Schreiben vom 23.11.2021)
<b>B.21</b>	<b>Regierungspräsidium Freiburg – Abt. 5 Umwelt</b>

<b>B.22</b>	<b>Regierungspräsidium Freiburg – Abt. 3 Landwirtschaft, Ländlicher Raum, Veterinär- und Lebensmittelwesen</b>
<b>B.23</b>	<b>Regierungspräsidium Freiburg – Ref. 52 Gewässer und Boden</b>
<b>B.24</b>	<b>Regierungspräsidium Freiburg – Ref. 55 Naturschutz, Recht</b>
<b>B.25</b>	<b>Regierungspräsidium Freiburg – Ref. 56 Naturschutz und Landschaftspflege</b>
<b>B.26</b>	<b>Regierungspräsidium Freiburg – Ref. 33 Pflanzliche und tierische Erzeugung</b>
<b>B.27</b>	<b>Regierungspräsidium Freiburg – Ref. 54.2 Industrie und Gewerbe</b>
<b>B.28</b>	<b>Industrie- und Handelskammer Südlicher Oberrhein</b>
<b>B.29</b>	<b>Handwerkskammer Freiburg</b>
<b>B.30</b>	<b>Deutsche Telekom Technik GmbH</b>
<b>B.31</b>	<b>Deutsche Bahn AG – DB Immobilien</b>
<b>B.32</b>	<b>Bundesnetzagentur</b>
<b>B.33</b>	<b>Bundesanstalt für Immobilienaufgaben</b>
<b>B.34</b>	<b>ED Netze GmbH</b>
<b>B.35</b>	<b>terranets bw GmbH</b>
<b>B.36</b>	<b>Energie und Wasserversorgung Kirchzarten GmbH</b>
<b>B.37</b>	<b>Förderverein für Energiesparen und Solarenergie – Nutzung e.V.</b>
<b>B.38</b>	<b>Abwasserzweckverband Breisgauer Bucht</b>
<b>B.39</b>	<b>Landesnatschutzverband BW</b>
<b>B.40</b>	<b>Badischer Landwirtschaftlicher Hauptverband e.V.</b>
<b>B.41</b>	<b>BUND e.V.</b>
<b>B.42</b>	<b>NaBu Deutschland e.V.</b>
<b>B.43</b>	<b>AG Fledermaus B-W. e.V.</b>
<b>B.44</b>	<b>Gemeindeverwaltungsverband Dreisamtal</b>
<b>B.45</b>	<b>Gemeindeverwaltungsverband St. Peter - St. Märgen - Glottertal</b>
<b>B.46</b>	<b>Gemeinde Buchenbach</b>
<b>B.47</b>	<b>Gemeinde Kirchzarten – FB 5 Abt. Tiefbau</b>
<b>B.48</b>	<b>Gemeinde Stegen</b>
<b>B.49</b>	<b>Gemeinde St. Märgen</b>

**C PRIVATE STELLUNGNAHMEN VON BÜRGERINNEN UND BÜRGERN**

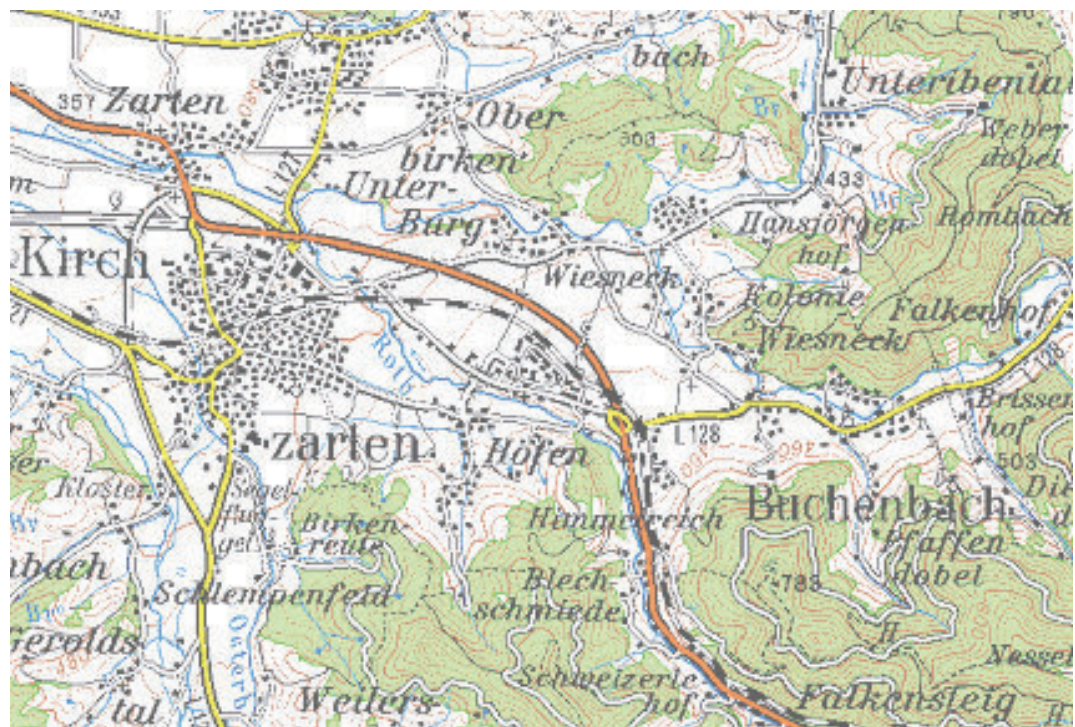
Stellungnahmen von Bürgerinnen und Bürgern sind nicht eingegangen.

**Flächennutzungsplan  
des Gemeindeverwaltungsverbandes „Dreisamtal“  
Kirchzarten, Buchenbach, Stegen und Oberried**

**5. Änderung des Flächennutzungsplans  
Bereich: Gemeinde Kirchzarten, Ortsteil Burg  
Außenlager Bauhof**

Fassung: Offenlage  
gem. § 3 Abs. 2 und § 4 Abs. 2 BauGB

Stand: 02.06.2022



**Inhalt:**

- 1) Entwurf Planzeichnung (M = 1:5.000 und M = 1:10.000)
- 2) Entwurf Begründung
- 3) Entwurf Flächensteckbrief
- 4) Entwurf Umweltbericht

**fsp.stadtplanung**

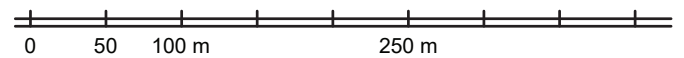
Fahle Stadtplaner Partnerschaft mbB  
Schwabentorring 12, 79098 Freiburg  
Fon 0761/36875-0, [www.fsp-stadtplanung.de](http://www.fsp-stadtplanung.de)





**5. Änderung des Flächennutzungsplans des  
Gemeindeverwaltungsverbands Dreisamtal  
Gemeinde Kirchzarten, Ortsteil Burg  
Bereich "Außenlager Bauhof"**

Maßstab 1:5.000



Planstand: 02.06.2022

Projekt-Nr: S-19-092

Bearbeiter: Burg / Bauer / Haug

22-06-02 Deckblatt 5.FNPA Außenlager Bauhof (22-04-26).dwg

**fsp.stadtplanung**



Fahle Stadtplaner Partnerschaft mbB  
Schwabentorring 12, 79098 Freiburg  
Fon 0761/36875-0, [www.fsp-stadtplanung.de](http://www.fsp-stadtplanung.de)







## BEGRÜNDUNG

Seite 1 von 12

### INHALT

1	ANLASS ZUR PLANÄNDERUNG .....	2
2	LAGE IM RAUM .....	2
3	VERFAHREN .....	3
4	ÜBERGEORDNETE PLANUNGEN .....	4
	4.1 Regionalplan .....	4
	4.2 Raumordnung / Landschaftsschutzgebiet .....	4
5	STANDORTALTERNATIVENPRÜFUNG .....	5
	5.1 Westlich Löffler-Areal .....	5
	5.2 Brandenburger Hof .....	7
	5.3 Ehemalige Gasregelanlage .....	8
	5.4 Standortwahl .....	9
6	BEDARFSBEGRÜNDUNG .....	9
7	INHALTE DER ÄNDERUNG .....	10
	7.1 Darstellung im wirksamen Flächennutzungsplan .....	10
	7.2 Darstellung in der 5. Flächennutzungsplanänderung .....	10
8	UMWELTBELANGE .....	11
9	FLÄCHENBILANZ .....	12

## BEGRÜNDUNG

Seite 2 von 12

### 1 ANLASS ZUR PLANÄNDERUNG

Die Gemeinde Kirchzarten betreibt derzeit auf dem Flurstück 126/1 auf Gemarkung Burg einen Lager- und Umschlagplatz als Außenstelle des gemeindlichen Bauhofs, aufgrund fehlender Lagerungskapazitäten auf dem Bauhof im örtlichen Gewerbegebiet. Hierzu wurde eine Duldung zwischen dem Landkreis und der Gemeinde vereinbart, die jedoch am 31.12.2017 ausgelaufen ist. Bei dem Standort handelt es sich um eine ehemalige Gasregelanlage der Badenova. Die Fläche ist baulich entsprechend vorgeprägt und größtenteils versiegelt. Eine Lösung der Kapazitätsprobleme ist derzeit nicht in Sicht, weshalb die Gemeinde die Lagerung auf dem Flurstück 126/1 beibehalten möchte.

Eine Verlängerung der Duldung des Lagerplatzes konnte jedoch nicht in Aussicht gestellt werden. Grund hierfür ist die Lage des Grundstücks im Landschaftsschutzgebiet „Zartener Becken“. Die Gemeinde Kirchzarten strebt deshalb die planungsrechtliche Sicherung des Außenlagers an. Dies erfolgt im Rahmen eines Bebauungsplanverfahrens. Da der rechtswirksame Flächennutzungsplan des Gemeindeverwaltungsverbands Dreisamtal von 2012 für das Flurstück „Versorgungsanlage - Gas“ darstellt und der Bebauungsplan somit nicht aus dem Flächennutzungsplan entwickelt werden kann, muss dieser punktuell geändert werden. Im Rahmen des Flächennutzungsplanänderungsverfahrens wird eine Landschaftsschutzgebiet-Verträglichkeitsprüfung durchgeführt werden.

Bei der vorliegenden Änderung handelt es sich um die 5. Punktuelle Änderung. Mit der Darstellung einer Gemeinbedarfsfläche „Öffentliche Verwaltung - Außenlager Bauhof“ möchte die Gemeinde das zunächst als Zwischenlösung betriebene Außenlager des eigenen Bauhofs nun langfristig unter Berücksichtigung der Belange hinsichtlich des Landschaftsschutzes planungsrechtlich sichern.

Der Flächennutzungsplan wird zeitgleich mit der Aufstellung des Bebauungsplans „Außenlager Bauhof“ im Parallelverfahren geändert.

### 2 LAGE IM RAUM

Das Plangebiet befindet sich ca. 400 m nördlich der Birkenhofsiedlung unmittelbar an der Gemarkungsgrenze zu Buchenbach. Das Plangebiet umfasst das Flurstück Nr. 126/1 und ist ca. 0,37 ha groß. Nördlich des Plangebiets befindet sich eine Grünschnittsammelstelle des Landkreises Breisgau-Hochschwarzwald. Südlich des Plangebiets verläuft die Bundesstraße 31 zwischen Freiburg und Neustadt.



Luftbild (ohne Maßstab, Plangebiet ist rot umrandet)

## BEGRÜNDUNG

Seite 3 von 12

### 3 VERFAHREN

Die 5. punktuelle Flächennutzungsplanänderung ist begrenzt auf den mit Deckblatt abgegrenzten Teilbereich des Flächennutzungsplans. Die Änderung des Flächennutzungsplanes erfolgt im zweistufigen Planungsverfahren bestehend aus der frühzeitigen Öffentlichkeits- und Behördenbeteiligung gemäß §§ 3 (1) und 4 (1) BauGB und der Offenlage gemäß §§ 3 (2) und 4 (2) BauGB. Parallel dazu wird eine Umweltprüfung nach § 2 (4) BauGB durchgeführt.

Die Flächennutzungsplanänderung erfolgt gemäß § 8 (3) im Parallelverfahren zusammen mit der Aufstellung des Bebauungsplanes „Außenlager Bauhof“.

#### Verfahrensablauf:

27.09.2021	Der Gemeindeverwaltungsverband fasst den Aufstellungsbeschluss für die 5. punktuelle Flächennutzungsplanänderung gem. § 2 (1) BauGB, billigt den Vorentwurf der 5. punktuellen Flächennutzungsplanänderung „Außenlager Bauhof“ und beschließt die Durchführung der Frühzeitigen Beteiligung gem. § 3 (1) und § 4 (1) BauGB.
22.11.2021 bis 10.01.2022	Durchführung der frühzeitigen Öffentlichkeitsbeteiligung gem. § 3 (1) BauGB
Anschreiben vom 18.11.2021 mit Frist bis 10.01.2021	Durchführung der frühzeitigen Behördenbeteiligung gem. § 4 (1) BauGB
__.:__.____	Der Gemeindeverwaltungsverband billigt den Entwurf der 5. punktuellen Flächennutzungsplanänderung „Außenlager Bauhof“ und beschließt die Durchführung der Offenlage gem. § 3 (2) und § 4 (2) BauGB.
__.:__.____ bis __.:__.____	Durchführung der Öffentlichkeitsbeteiligung gem. § 3 (2) BauGB
Anschreiben vom __.:__.____ mit Frist bis __.:__.____	Durchführung der Behördenbeteiligung gem. § 4 (2) BauGB
__.:__.____	Der Gemeindeverwaltungsverband behandelt die eingegangenen Stellungnahmen und fasst den Wirksamkeitsbeschluss der 5. punktuellen Flächennutzungsplanänderung „Außenlager Bauhof“.

## **4 ÜBERGEORDNETE PLANUNGEN**

Nach § 1 (4) BauGB sind die Bauleitpläne den Zielen der Raumordnung und Landesplanung anzupassen. Aus diesem Anpassungsgebot ergibt sich für die Gemeinde die Verpflichtung zur Beachtung bestehender Ziele bei der Änderung, Ergänzung und Aufstellung von Bauleitplänen. Dies gilt insbesondere für Flächennutzungspläne.

### **4.1 Regionalplan**

Für den Bereich der Gemeinde Kirchzarten sind die Ziele des Regionalplans Südlicher Oberrhein maßgebend. Die vorliegende Flächennutzungsplanänderung bezieht sich auf den Bereich einer ehemaligen Gasversorgungsanlage der Badenova.

Der aus dem Landesentwicklungsplan abgeleitete Regionalplan „Südlicher Oberrhein“ in der rechtskräftigen Fassung vom September 2017 enthält für diesen Bereich keine Restriktionen. Die vorliegende punktuelle Flächennutzungsplanänderung steht somit im Einklang mit den Zielen und Grundsätzen des Regionalplans Südlicher Oberrhein.

### **4.2 Raumordnung / Landschaftsschutzgebiet**

Das Plangebiet befindet sich innerhalb des Landschaftsschutzgebiets (LSG) „Zartener Becken“ außerhalb des Siedlungskörpers von Kirchzarten-Burg.

Gem. § 3 der Verordnung des Landratsamts Breisgau-Hochschwarzwald über das Landschaftsschutzgebiet „Zartener Becken“ vom 18.11.1975 ist es im Schutzgebiet verboten, die Landschaft zu verunstalten, die Natur zu schädigen oder den Naturgenuss zu beeinträchtigen. Gem. § 5 der Verordnung können in besonderen Fällen Ausnahmen von § 3 genehmigt werden, sofern die Durchführung des § 3 im Einzelfall eine besondere Härte bedeuten würde und die Abweichung mit den öffentlichen Belangen vereinbar ist oder Gründe des allgemeinen Wohls die Ausnahme erfordern.

Das Außenlager des gemeindlichen Bauhofs dient der Bewirtschaftung und Versorgung der Gemeinde, wird aufgrund der knappen Flächenkapazitäten des Bauhofs im Gewerbegebiet Kirchzarten dringend benötigt und ist von öffentlichem Interesse. Es handelt sich zukünftig um eine Gemeinbedarfsfläche für die kommunale Nutzung. Aufgrund der vorherigen Nutzung als Gasregelanlage ist das Plangebiet entsprechend baulich vorgeprägt, zu einem großen Teil versiegelt und somit als Konversionsfläche zu bewerten.

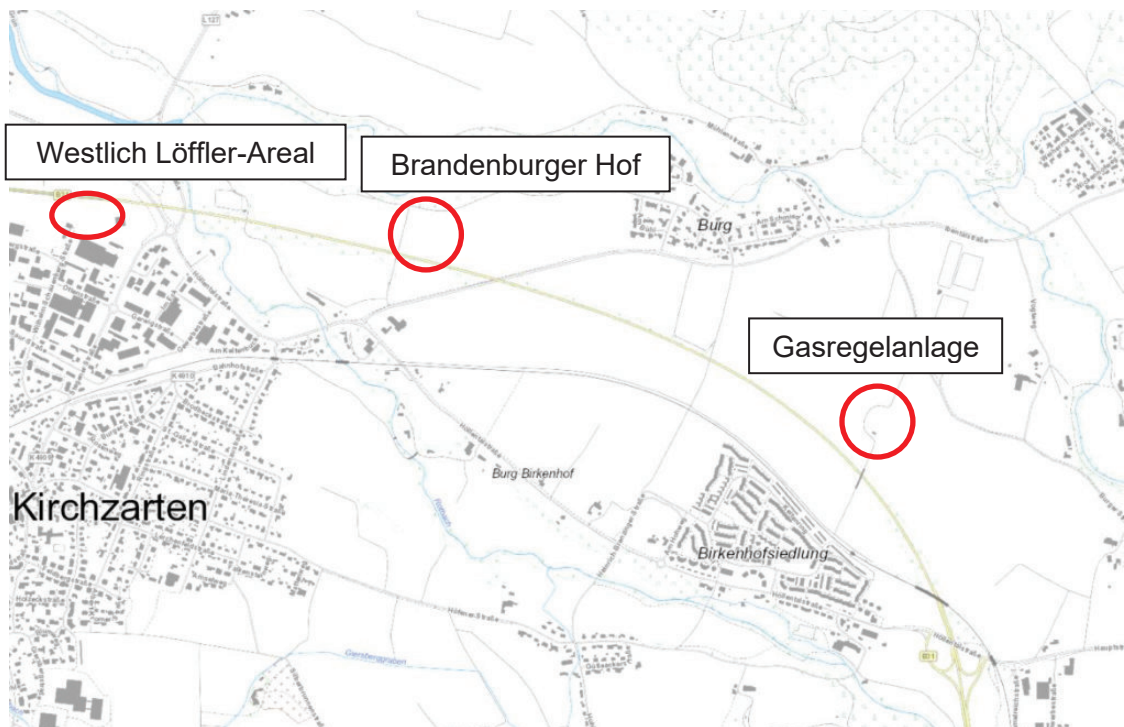
Das Plangebiet fällt von Norden nach Süden von ca. 331 müNN auf ca. 329 müNN ab. Das angrenzende Gelände steigt jedoch von Norden nach Süden stetig an, wodurch im Süden des Plangebiets ein Geländeversprung von teilweise bis zu 3 m entsteht. Zusätzlich verläuft entlang der nördlichen und westlichen Grundstücksgrenze eine gehölzbestandene Böschung, die das Plangebiet fast vollumfänglich eingrünt. Die Tiefenlage und die umgebende, baumbestandene Böschung schränkt die Einsehbarkeit des geplanten Außenlagers stark ein. Die Gehölze sollen weitestgehend erhalten bleiben, zusätzliche Maßnahmen der Eingrünung sind geplant. Eine erhebliche Beeinträchtigung oder Veränderung des bestehenden Landschaftsbilds ist durch die Flächennutzungsplanänderung somit nicht zu erwarten.

Die Untere Naturschutzbehörde sieht aufgrund des dargestellten Sachverhalts die Ausnahmebedingungen des § 5 der Verordnung über das Landschaftsschutzgebiet erfüllt und hat eine Befreiung/Ausnahme aus dem Landschaftsschutzgebiet in Aussicht gestellt. Eine Herausnahme aus dem Landschaftsschutzgebiet wird aufgrund der geringen Flächengröße von 0,37 ha inmitten des großflächigen LSG „Zartener Becken“ als nicht zielführend erachtet.

## 5 STANDORTALTERNATIVENPRÜFUNG

Der gemeindliche Bauhof im Gewerbegebiet Kirchzarten ist an seine räumlichen Kapazitätsgrenzen gestoßen, weshalb die Gemeinde eine zusätzliche Lagerfläche als Außenlagerstätte des Bauhofs benötigt. Die Suche nach geeigneten, verfügbaren Standorten ergab drei Alternativen im Bereich westlich des Löffler-Areals mit Recyclinghof nördlich des Gewerbegebiets bis hin zur B 31, im Bereich nördlich des Brandenburger Hofs und im Bereich der ehemaligen Gasregelanlage. Im Folgenden werden die drei Standorte hinsichtlich ihrer Eignung als Außenlager des Bauhofs beschrieben und bewertet.

Darüber hinaus kommen keine Flächen außerhalb des Landschaftsschutzgebiets „Zartener Becken“ im Gemeindegebiet Kirchzarten als Alternativstandorte in Frage, da diese Flächen im Außenbereich liegen, dementsprechend als landwirtschaftliche Fläche oder Waldfläche genutzt werden, und es sich um eine neue Flächeninanspruchnahme im Außenbereich handeln würde. Die teilweise bewegte Topographie insbesondere im Süden des Gemeindegebiets erschwert eine sinnvolle bauliche Nutzung als Lagerfläche. Der Gemeinde Kirchzarten stehen eine Vielzahl von Flächen im Außenbereich derzeit und auch in absehbarer Zukunft voraussichtlich eigentumsrechtlich nicht zur Verfügung.



Standorte in rot umrandet (Quelle: LUBW)

### 5.1 Westlich Löffler-Areal

#### Beschreibung

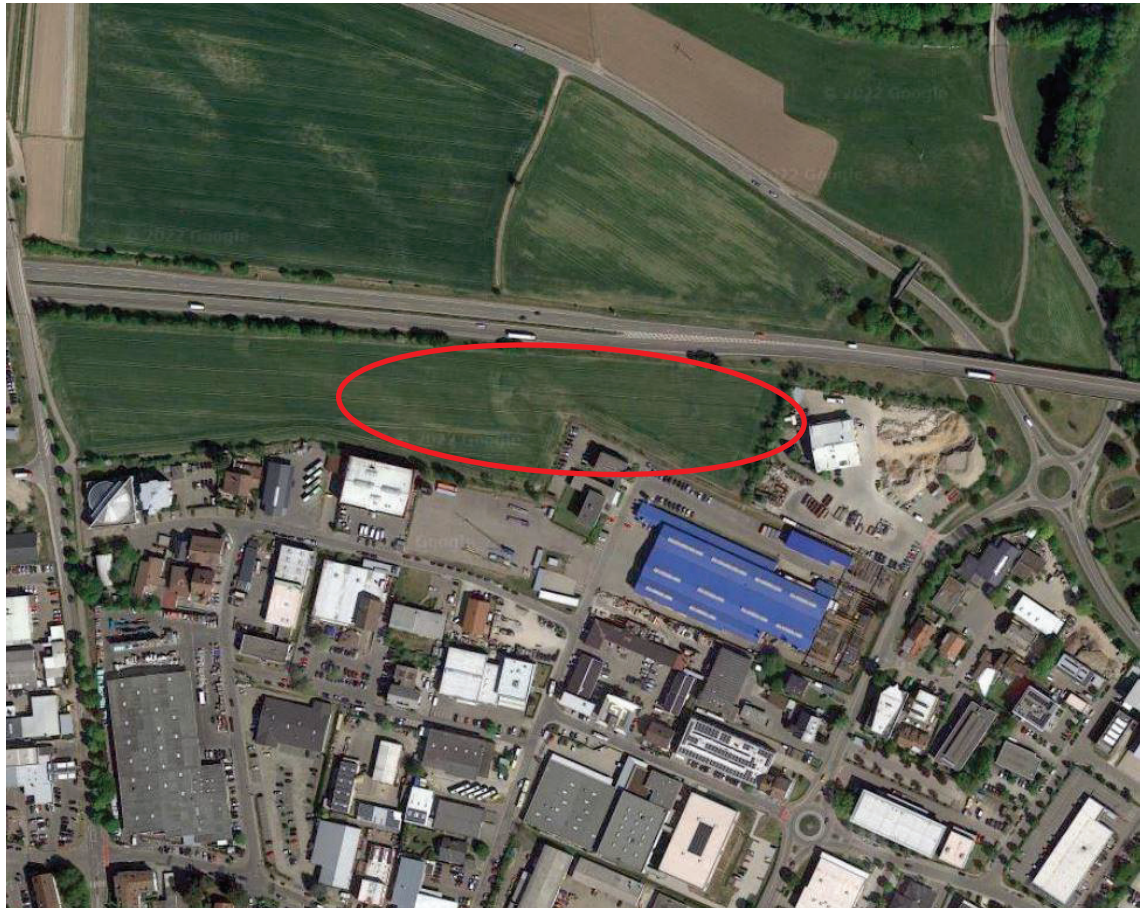
Bei dem Standort handelt es sich um eine landwirtschaftlich genutzte Fläche westlich des Firmengeländes der Fa. Löffler, am nördlichen Siedlungsrand des Hauptorts Kirchzarten. Der Standort liegt unmittelbar südlich der Bundesstraße 31 zwischen Freiburg und Neustadt. Die Fläche ist aktuell nicht verkehrlich erschlossen. Die Grundstücke sind nicht im Eigentum der Gemeinde. Der Standort befindet sich außerhalb des Landschaftsschutzgebiets „Zartener Becken“. Der Flächennutzungsplan des



## BEGRÜNDUNG

Seite 6 von 12

Gemeindeverwaltungsverbands „Dreisamtal“ stellt für diesen Standort landwirtschaftliche Flächen dar.



### Bewertung

Der Standort liegt verkehrsgünstig und verhältnismäßig nah am Hauptort Kirchzarten. Aufgrund der landwirtschaftlichen Nutzung der Fläche würde es sich um eine neue Flächeninanspruchnahme im Außenbereich handeln. Eine entsprechende Kompensation sowie Ausgleichsmaßnahmen/-flächen wären erforderlich. Die in Rede stehenden Grundstücke stehen der Gemeinde Kirchzarten derzeit und in absehbarer Zukunft eigentumsrechtlich nicht zur Verfügung. Der Standort verfügt zwar über ein großes Flächenpotential, das aus Sicht der Gemeinde Kirchzarten perspektivisch der Erweiterung des Gewerbegebiets dienen soll. Jedoch würde die Einrichtung eines dauerhaften Außenlagers an dieser Stelle eine Inanspruchnahme landwirtschaftlich genutzter Flächen bedeuten. Aus diesen Gründen und weil nicht zu erwarten ist, dass die Gemeinde Kirchzarten die benötigten Flächen zeitnah erwerben kann, wird dieser Standort als weniger geeignet bewertet.

## BEGRÜNDUNG


Seite 7 von 12

### 5.2 Brandenburger Hof

#### Beschreibung

Bei dem Standort handelt es sich um eine landwirtschaftlich genutzte Fläche, nord-östlich des Hauptorts Kirchzarten und ca. 500 m westlich des Ortsteils Burg. Der Standort liegt unmittelbar nördlich der Bundesstraße 31 zwischen Freiburg und Neustadt. Die Fläche ist von der Ibentalstraße über die Unterführung unter der B31 erschlossen und liegt unmittelbar am Tarodunum-Rundweg. Die Grundstücke sind nicht im Eigentum der Gemeinde.

Der Standort befindet sich innerhalb des Landschaftsschutzgebiets „Zartener Becken“. Der Flächennutzungsplan des Gemeindeverwaltungsverbands „Dreisamtal“ stellt für diesen Standort landwirtschaftliche Flächen dar.



#### Bewertung

Der Standort liegt verkehrsgünstig und verhältnismäßig nah am Hauptort Kirchzarten. Er bietet eine potentielle Flächengröße von bis zu 0,95 ha. Aufgrund der landwirtschaftlichen Nutzung der Fläche würde es sich um eine neue Flächeninanspruchnahme im Außenbereich handeln. Eine entsprechende Kompensation sowie Ausgleichsmaßnahmen/-flächen wären erforderlich. Die unmittelbare Nähe zum ca. 1 km langen Tarodunum-Rundweg, der auf der Mauer der ehemaligen, gleichnamigen keltischen Wehranlage entlang führt, birgt denkmalschutzrechtliche Konflikte. Die in Rede stehenden Grundstücke stehen der Gemeinde Kirchzarten derzeit und in absehbarer Zukunft eigentumsrechtlich nicht zur Verfügung.

Die Lage innerhalb des Landschaftsschutzgebiets stellt zunächst eine rechtliche Hürde dar. Inwiefern eine Befreiung oder Ausnahme aus dem Landschaftsschutzgebiet an diesem landschaftlich und historisch geprägten Standort möglich ist, ist fraglich.

Der Standort verfügt zwar über ein großes Flächenpotential. Jedoch würde die Einrichtung eines dauerhaften Außenlagers an dieser Stelle eine Inanspruchnahme




landwirtschaftlich genutzter Flächen bedeuten. Aus diesen Gründen und weil nicht zu erwarten ist, dass die Gemeinde Kirchzarten die benötigten Flächen zeitnah erwerben kann, wird dieser Standort als weniger geeignet bewertet.

### 5.3 Ehemalige Gasregelanlage

#### Beschreibung

Bei dem Standort handelt es sich um eine ehemalige Gasregelanlage der Badenova an der Gemarkungsgrenze zu Buchenbach in abgesetzter Lage außerhalb des Siedlungskörpers. In der Mitte des Grundstücks befand sich ein großer Flüssiggasbehälter mit asphaltierter Umfahrung. Das Gebäude der ehemaligen Gasregelanlage ist noch vorhanden. Die Fläche ist baulich entsprechend vorgeprägt und größtenteils versiegelt. Das Grundstück befindet sich im Eigentum der Gemeinde, ist bereits gut erschlossen und es können bestehende Infrastrukturen weitergenutzt werden. Direkt nördlich angrenzend befindet sich eine Grünschnittsammelstelle des Landkreises.

Der Standort befindet sich innerhalb des Landschaftsschutzgebiets „Zartener Becken“. Der Flächennutzungsplan des Gemeindeverwaltungsverbands „Dreisamtal“ stellt für diesen Standort „Versorgungsfläche Gas“ dar.



Standort rot umrandet (Quelle: LUBW)

#### Bewertung

Der Standort wurde bereits als technische Versorgungsanlage für die Allgemeinheit genutzt und stellt somit eine Konversionsfläche dar. Die bestehende Umfahrung des Gasbehälters könnte als Fahrweg für die Anlieferung und den Abtransport der entsprechenden Schüttgüter etc. dienen. In unmittelbarer Nachbarschaft befindet sich außerdem die Grünschnittsammelstelle des Landkreises Breisgau-Hochschwarzwald. Der Standort ist demnach insgesamt als Lager- bzw. Sammelstätte vorgeprägt. Durch die unmittelbare Nähe zueinander sind Synergien gegeben, wie z.B. die Nutzung derselben Zufahrtswege.



## BEGRÜNDUNG

Seite 9 von 12

Die Lage innerhalb des Landschaftsschutzgebiets stellt zunächst eine rechtliche Hürde dar. Aufgrund der bereits heute schon wirksamen Darstellung im Flächennutzungsplan als Versorgungsfläche, der baulichen Vorprägung des Gebiets sowie des öffentlichen Interesses ist eine Ausnahme vom Landschaftsschutzgebiet in Aussicht gestellt worden.

Es handelt sich insgesamt um die Wiedernutzbarmachung einer Fläche.

Der Standort im Ortsteil Burg eignet sich aus den genannten Gründen als Lager- und Umschlagplatz.

### 5.4 Standortwahl

Im direkten Vergleich der drei Standorte eignet sich die ehemalige Gasregelanlage auf Grundlage der beschriebenen Eigenschaften besser als Lagerplatz. Ein Außenlager im Bereich des Brandenburger Hofes sowie westlich des Löffler-Areals wäre zwar grundsätzlich auch denkbar. Allerdings ist der Zugriff auf diesen Standort aufgrund mangelnder Flächenverfügbarkeit bis auf Weiteres nicht möglich. Die Gemeinde Kirchzarten ist darüber hinaus bestrebt, die Inanspruchnahme von Flächen im Außenbereich weitestgehend zu minimieren, weshalb die Wiedernutzbarmachung brachgefallener Flächen gegenüber einer neuen Flächeninanspruchnahme bevorzugt wird.

Aus Mangel an weiteren Alternativen fiel die Wahl für das Außenlager – zunächst vorübergehend – auf die Fläche der ehemaligen Gasregelanlage.

Während der auf 5 Jahre befristeten Duldung, die am 31.12.2017 auslief, wurden keine weiteren, geeigneten Flächen für den Lagerflächenbedarf in Kirchzarten gefunden.

Aufgrund fehlender, geeigneter Standortalternativen möchte die Gemeinde nun das zunächst als temporären Lagerplatz geplante Außenlager langfristig sichern. Zwar wären Flächen innerhalb des Siedlungskörpers und in räumlicher Nähe zum gemeindlichen Bauhof außerhalb von Schutzgebieten wünschenswert. Jedoch stehen solche Flächen seit geraumer Zeit und auch in absehbarer Zukunft nicht zur Verfügung.

Aus den genannten Gründen stellt das gewählte Grundstück der ehemaligen Versorgungsanlage im Vergleich zum Grundstück am Brandenburger Hof und westlich des Löffler-Areals nach heutigen Erkenntnissen den bestmöglichen Standort für das Außenlager des Bauhofs Kirchzarten dar.

## 6 BEDARFSBEGRÜNDUNG

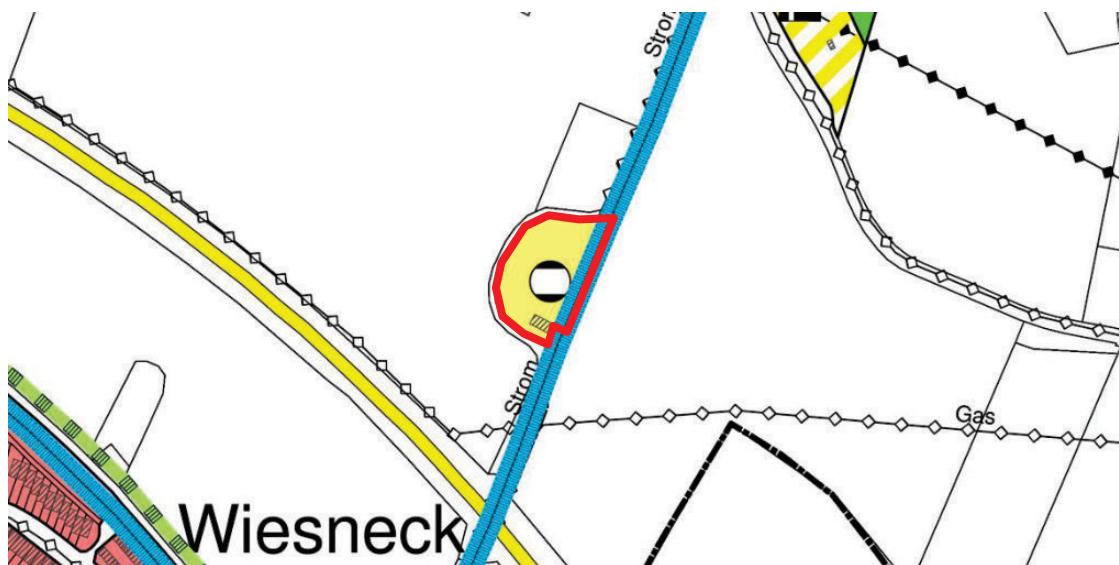
Der bestehende Bauhof im Gewerbegebiet Kirchzarten ist an seine räumlichen Kapazitätsgrenzen angelangt, weshalb zusätzliche Flächen als Lagerplatz erforderlich sind. Die ehemalige Gasversorgungsfläche der Badenova bietet ausreichend Fläche zur Lagerung von Schüttgütern aller Art sowie von Baumaterialien, Abbruchmaterial und bewegliches Inventar (Spielsand etc.). Die Gesamtfläche des Grundstücks beträgt ca. 0,37 ha, wovon ca. 0,26 ha als Lager- und Wegeflächen genutzt werden können und ca. 0,1 ha bestehende Grün- und Gehölzstrukturen darstellen. Die zur Verfügung stehenden Kapazitäten des Standorts decken den kurz- und absehbaren langfristigen Bedarf des Bauhofs in ausreichendem Maße. Eine zusätzliche Flächeninanspruchnahme über die Grundstücksgrenzen hinaus ist nicht beabsichtigt. Die im Flächennutzungsplan dargestellten Flächen werden nicht vergrößert. Die Nutzung des Grundstücks wird lediglich von Versorgungsfläche in Gemeinbedarfsfläche mit Zweckbestimmung „Außenlager Bauhof“ geändert.

## 7 INHALTE DER ÄNDERUNG

### 7.1 Darstellung im wirksamen Flächennutzungsplan

Der Flächennutzungsplan stellt für das gesamte Gebiet des Gemeindeverwaltungsverbands Dreisamtal die vorgesehenen Flächennutzungen in ihren Grundzügen dar. Bebauungspläne sind aus dem Flächennutzungsplan zu entwickeln.

Für das Gebiet der Gemeinden Buchenbach, Kirchzarten, Oberried und Stegen wurde vom Gemeindeverwaltungsverband ein gemeinsamer Flächennutzungsplan aufgestellt. Dieser wurde nach der letzten Digitalisierung und Aktualisierung am 09.11.2012 rechtswirksam und stellt für den Bereich des Außenlagers Versorgungsfläche „Gas“ dar.

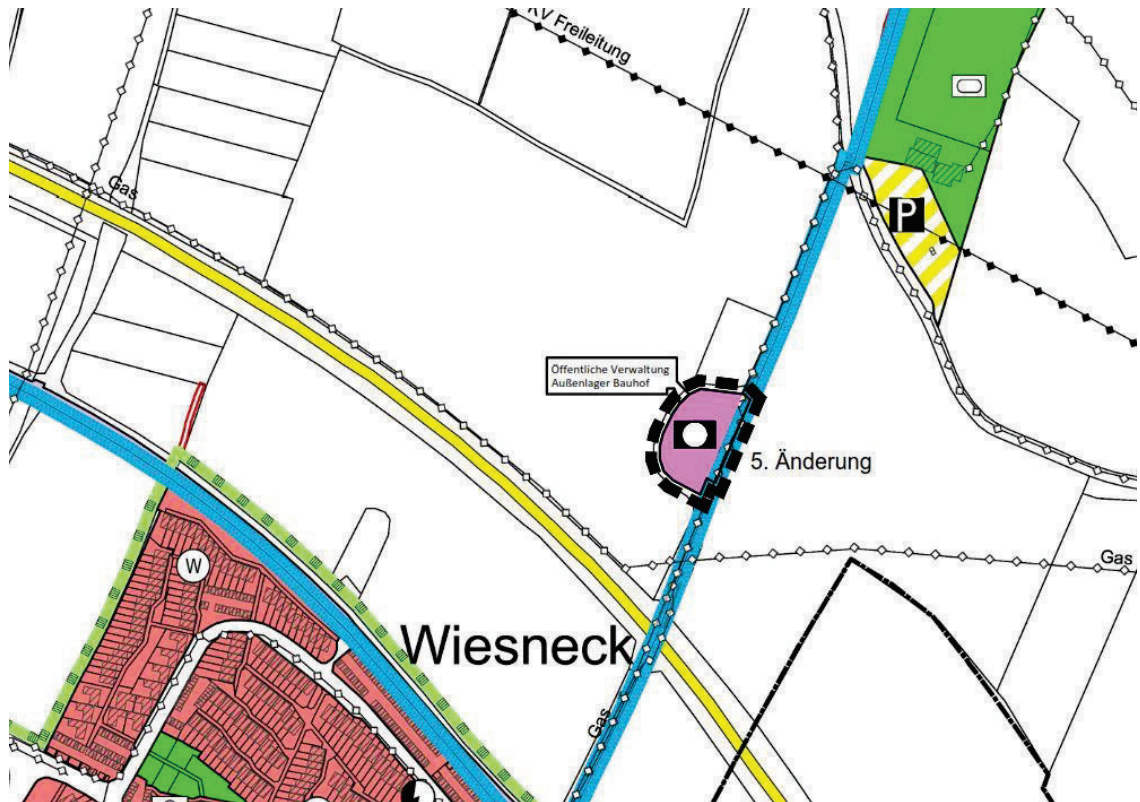


Auszug aus dem Flächennutzungsplan des Gemeindeverwaltungsverbands Dreisamtal (ohne Maßstab; Änderungsbereich rot umrandet)

### 7.2 Darstellung in der 5. Flächennutzungsplanänderung

Die planungsrechtliche Sicherung des Bauhof-Außenlagers im Bebauungsplan erfolgt durch Festsetzung einer Gemeinbedarfsfläche mit der Zweckbestimmung „Öffentliche Verwaltung - Außenlager Bauhof“. Damit der Bebauungsplan aus dem Flächennutzungsplan entwickelt werden kann, soll der Bereich im Flächennutzungsplan entsprechend dargestellt werden.

Durch die punktuelle Flächennutzungsplanänderung wird die Versorgungsfläche durch eine Gemeinbedarfsfläche „Öffentliche Verwaltung - Außenlager Bauhof“ ersetzt.



Auszug aus dem Flächennutzungsplan des Gemeindeverwaltungsverbands Dreisamtal mit geänderter Flächendarstellung (ohne Maßstab)

## 8 UMWELTBELANGE

Gemäß Baugesetzbuch (BauGB) sind bei der Aufstellung von Bauleitplänen die Belange des Umweltschutzes einschließlich des Naturschutzes und der Landschaftspflege gemäß § 1 (6) Nr. 7 und § 1a sowie nach § 2 (4) BauGB zu berücksichtigen. Gemäß § 2 (3) BauGB sind alle Belange von Umwelt- und Naturschutz, die für die Abwägung von Bedeutung sein können, zu ermitteln und zu bewerten.

Die Inhalte des Umweltberichts ergeben sich aus § 1 (6) Nr. 7 und § 1a BauGB, sowie § 2 (4) BauGB in Verbindung mit der Anlage 1 zum BauGB. Für die Ermittlung der abwägungsrelevanten Belange ist maßgeblich, was nach gegenwärtigem Wissensstand und allgemein anerkannten Prüfmethode, sowie nach Inhalt und Detaillierungsgrad des Bauleitplans verlangt werden kann. Die Belange von Natur und Landschaft sind neben den anderen öffentlichen und privaten Belangen in die Abwägung einzustellen und gegeneinander und untereinander gerecht zu behandeln.

Durch das Büro FLA Wermuth aus Eschbach wird ein Umweltbericht für die punktuelle FNP-Änderung erarbeitet. Der Umweltbericht bildet gem. § 2a BauGB einen gesonderten Teil der Begründung.

**BEGRÜNDUNG**

Seite 12 von 12

**9 FLÄCHENBILANZ**

Darstellung vor der 5. Änderung

Versorgungsfläche „Gas“	ca.	0,37 ha
-------------------------	-----	---------

Darstellung nach Abschluss der 5. Änderung:

Gemeinbedarfsfläche „Öffentliche Verwaltung - Außenlager Bauhof“	ca.	0,37 ha
---	-----	---------

<b>Summe / Geltungsbereich</b>	<b>ca.</b>	<b>0,37 ha</b>
--------------------------------	------------	----------------

Kirchzarten, den

**fsp.stadtplanung**

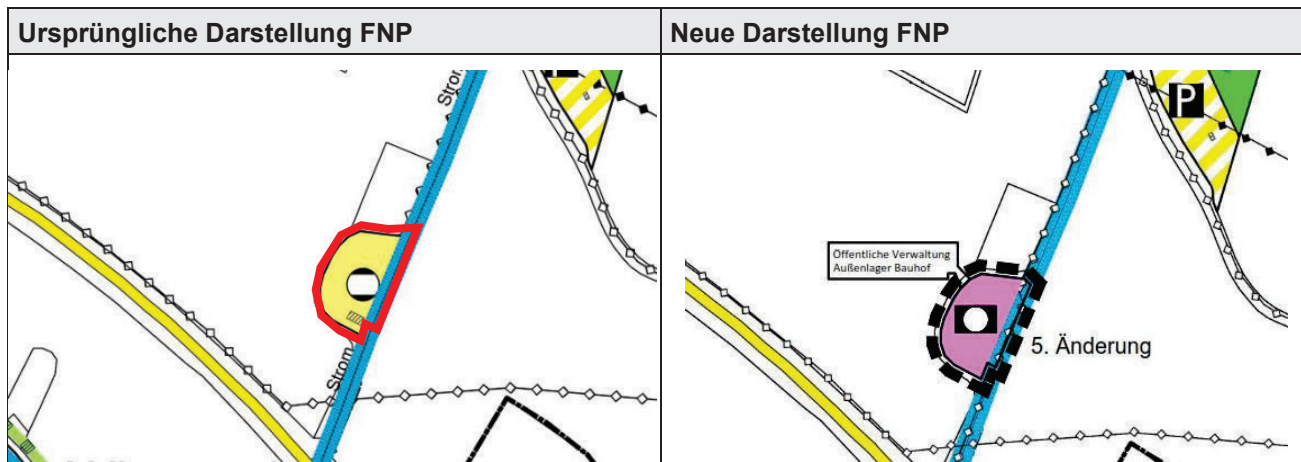
Fahle Stadtplaner Partnerschaft mbB  
Schwabentorring 12, 79098 Freiburg  
Fon 0761/36875-0, www.fsp-stadtplanung.de

Der Vorsitzende des Gemeinde-  
verwaltungsverbands Dreisamtal

Planverfasser

FLÄCHENSTECKBRIEF

## 5. punktuelle Änderung des Flächennutzungsplans Teilbereich „Außenlager Bauhof“ (Kirchzarten)



Flächendaten	FNP Darstellung	Entwicklungsziele
<p>Größe: 0,37 ha</p> <p>Lage: ca. 400 m nördlich der Birkenhofsiedlung unmittelbar an der Gemarkungsgrenze zu Buchenbach</p> <p>Topographie: mehrheitlich eben, nach Süden leicht abfallend</p> <p>Nutzung: u.a. Lager- und Umschlagplatz als Außenstelle des Gemeindebauhofs</p>	<p>bisher: Versorgungsfläche „Gas“</p> <p>geplant: Gemeinbedarfsfläche „Öffentliche Verwaltung Außenlager Bauhof“ (0,37 ha)</p>	<p>In Folge einer ausgelaufenen behördlichen Duldung sollen durch die punktuelle Änderung des Flächennutzungsplans die Voraussetzungen für die langfristige planungsrechtliche Sicherung des Außenlagers des Gemeindebauhofs geschaffen werden.</p>

### Übergeordnete räumliche Planungen und rechtliche Vorgaben

<p>Der Änderungsbereich liegt innerhalb</p> <ul style="list-style-type: none"> <li>des Landschaftsschutzgebiets „Zartener Becken“</li> <li>des Wasserschutzgebiets der Freiburger Energie- und Wasserversorgungs-AG, der Gemeinde Kirchzarten, der Gemeinde Stegen und des Wasserversorgungsverbands Himmelreich innerhalb der Schutzzone III A</li> <li>des Naturparks „Südschwarzwald“</li> </ul>
---

### Bewertungskriterien für Mensch, Siedlung und Umwelt (Schutzgüter)

Lage / Standortgunst / Entwicklungspotenzial	Eignung
<p>Das Plangebiet befindet sich ca. 400 m nördlich der Birkenhofsiedlung unmittelbar an der Gemarkungsgrenze zu Buchenbach. Nördlich des Plangebiets befindet sich eine Grünschnittsammelstelle des Landkreises Breisgau-Hochschwarzwald. Südlich des Plangebiets verläuft die Bundesstraße 31 zwischen Freiburg und Neustadt. Bei dem Plangebiet handelt es sich um eine ehemalige Versorgungsfläche der Badenova mit einer Gasregelanlage. Im Plangebiet werden Baumaterialien zwischengelagert. Dabei werden auf der unbefestigten Lagerfläche im Zentrum des Plangebiets ausschließlich mineralische Baumaterialien wie beispielsweise Forstmischungen, Kiessand, Schotter, Rindenmulch sowie Natursteinfindlinge und Flussbausteine umgeschlagen und zwischengelagert.</p>	<p>geeignet</p>



**FLÄCHENSTECKBRIEF**

<b>Erschließbarkeit / Entwicklungsökonomie</b>	<b>Eignung</b>
Die Verkehrserschließung des Plangebiets erfolgt von Norden über das bestehende Wege- und Straßennetz.	geeignet
<b>Nutzungskonflikte / Immissionen (Schutzgut Mensch / Wohnen)</b>	<b>Erheblichkeit / Konflikte</b>
<p>Die Häufigkeit der Andienung des Außenlagers unterliegt saisonalen Schwankungen. In der Winterzeit kann es beispielsweise sein, dass das Außenlager täglich zur Entnahme von Streugut angefahren wird. Auf der anderen Seite kommt es manchmal vor, dass wochenlang keine Andienung stattfindet.</p> <p>In unmittelbarer Nachbarschaft sind keine schützenswerten Nutzungen vorhanden. Die nächstgelegene Wohnnutzung (Birkenhofsiedlung) liegt ca. 200 m südlich des Plangebiets jenseits der B31. Eine Beeinträchtigung gesunder Wohn- und Arbeitsverhältnisse in der Umgebung ist schon allein aufgrund des großzügigen Abstands nicht zu erwarten. Darüber hinaus handelt es sich bei der geplanten Nutzung um ein Außenlager des gemeindlichen Bauhofs in Kirchzarten. Im Gegensatz zum Bauhof im Gewerbegebiet in Kirchzarten wird das Außenlager nicht regelmäßig angefahren, sondern nur nach Bedarf. Daher ist nicht davon auszugehen, dass Mensch und Fauna durch die Andienungstätigkeiten erheblich beeinträchtigt werden.</p>	gering
<b>Kultur- und sonstige Sachgüter</b>	<b>Erheblichkeit / Konflikte</b>
Das Plangebiet befindet sich innerhalb einer ehemaligen spätkeltischen Befestigung (Tarodunum-Siedlung). Erhebliche Beeinträchtigungen auf das Schutzgut Kultur- und Sachgüter sind durch die vorliegende Planung nicht zu erwarten, da das Plangebiet bereits durch die Nutzung als Lagerfläche baulich vorgeprägt ist.	gering - mittel
<b>Landschafts- und Ortsbild, Erholung</b>	<b>Erheblichkeit / Konflikte</b>
<p>Durch die vorliegende Planung besteht ein geringes Konfliktpotential hinsichtlich der Lage innerhalb der Gebietskulisse des Landschaftsschutzgebiets „Zartener Becken“. Durch großzügige Eingrünungsmaßnahmen der Fläche kann dieser Konflikt auf Bebauungsplanebene gemindert werden.</p> <p>Aufgrund der relativ geringen Bedeutung des Plangebiets für die landschaftsbezogene Erholung bestehen allenfalls geringe Beeinträchtigungen für das Schutzgut Erholung.</p>	gering  gering
<b>Boden, Fläche</b>	<b>Erheblichkeit / Konflikte</b>
<p>Der Konfliktschwerpunkt ergibt sich potenziell durch die anlagebedingte zusätzliche Überbauung und Versiegelung offener Böden. Die Versiegelung von Böden bedeutet den vollständigen Verlust aller natürlichen Funktionen und führt zur Bewertungsklasse 0. Aufgrund der bestehenden Vorbelastung sowie der geringen Flächengröße kann von einer geringen Beeinträchtigung auf den Umweltbelang Boden ausgegangen werden.</p> <p>Die Auswirkungen durch den Flächenverlust entsprechen den beschriebenen Auswirkungen auf den Umweltbelang Boden.</p>	gering  gering
<b>Wasser</b>	<b>Erheblichkeit / Konflikte</b>
<p>Ein geringer Konflikt besteht vor dem Hintergrund des relativ geringen Filter- und Puffervermögens der Grundwasserdeckschichten in der potenziellen Verunreinigung des Grundwassers durch potenzielle Unfälle mit wassergefährdenden Stoffen.</p> <p>Außerdem wird durch die zusätzliche Bebauung und geringe Versiegelung vorbelasteter Flächen und Böden die Grundwasserneubildung lokal unterbunden.</p>	gering
<b>Klima / Luft</b>	<b>Erheblichkeit / Konflikte</b>
Der Konfliktschwerpunkt ergibt sich potenziell durch die anlagebedingte zusätzliche Überbauung und Versiegelung offener Böden, verbunden mit einer sehr geringen kleinklimatischen Beeinträchtigung im Gebiet.	gering

## FLÄCHENSTECKBRIEF

Arten, Biotope	Erheblichkeit / Konflikte
<p>Konfliktschwerpunkte im Hinblick auf das Schutzgut Arten und Biotope ergeben sich potenziell durch die anlagebedingte zusätzliche Überbauung und Versiegelung offener Böden. Im Bereich der versiegelten Flächen werden die Biotopfunktionen zukünftig ganz entfallen; betroffen hiervon sind insbesondere Biotope mit geringem bis mittlerem ökologischem Wert.</p> <p>Für den Änderungsbereich wurden in den Jahren 2019/2020 Artenschutzrechtliche Untersuchungen schützenswerter Arten und Biotope durchgeführt, die das Vorkommen der Artengruppen Reptilien, Fledermäuse und Vögel belegt. Zum Schutz dieser Artengruppen werden auf Bebauungsebene Vermeidungs- Minimierungs- und vorgezogene Ausgleichsmaßnahmen umgesetzt.</p>	<p><b>mittel</b></p>

## Abwägung / Bewertungsergebnis / Empfehlung

**Aus stadtplanerischer Sicht ist die Fläche für eine Nutzung als Außenlagerfläche geeignet. Aufgrund der vorherigen Nutzung als Gasregelanlage ist das Plangebiet entsprechend baulich vorgeprägt. Die gute Verkehrsanbindung sowie die bestandsorientierte bauliche Nutzung, erweisen sich als positiv für den Standort. Die betroffene Fläche ist bereits seit längerer Zeit bebaut und als Lagerfläche genutzt. Durch die punktuelle FNP-Änderung soll eine Anpassung an die tatsächlichen Verhältnisse vorgenommen werden und zugleich eine langfristige planungsrechtliche Sicherung der Nutzung als Außenlager für den Gemeindebauhof geschaffen werden.**

**Aus landschaftsplanerischer Sicht ist das Gebiet geeignet. Dennoch sind Maßnahmen zur Minderung der Beeinträchtigung des Landschaftsbilds, wie etwa der Erhalt von Gehölzen, im Bebauungsplan zu regeln. Überdies ist eine Ausnahme von der Landschaftsschutzgebietsverordnung erforderlich. Die Ergebnisse und Empfehlungen der artenschutzrechtlichen Untersuchungen sind auf Bebauungsebene zu berücksichtigen.**

**Die Fläche ist bezüglich ihrer Nutzung als Gemeinbedarfsfläche insgesamt**

- geeignet
- geeignet mit Auflagen
- bedingt geeignet
- ungeeignet

FLÄCHENSTECKBRIEF

**Vermeidungs- / Verringerungs- und Ausgleichsmaßnahmen und Vorgaben für die Bebauungsplanung**

<b>Landschaftsbild / Landschaftsschutzgebiet</b>	<ul style="list-style-type: none"> <li>• Im Zuge des Bebauungsplanverfahrens sind geeignete Maßnahmen zur Vermeidung, Minimierung (Art und Umfang der Eingrünung mit Gehölzen) und Kompensation von Beeinträchtigungen zwingend zu konkretisieren und umzusetzen.</li> <li>• Die Fläche des Grundstück Flst. Nr. 126/1, Gemarkung Burg, liegt innerhalb des Landschaftsschutzgebiets „Zartener Becken“ und außerhalb des Siedlungskörpers von Kirchzarten-Burg. Eine erhebliche Beeinträchtigung oder Veränderung des bestehenden Landschaftsbildes ist nicht zu erwarten. Eine Ausnahme von der Landschaftsschutzgebietsverordnung „Zartener Becken“ wird in Aussicht gestellt.</li> </ul>
<b>Abwasserbeseitigung / Regenwasserbehandlung</b>	<ul style="list-style-type: none"> <li>• Die weitere Planung ist bezüglich der Abwasserbeseitigung frühzeitig mit dem Fachbereich 430 / 440 (Wasser und Boden) abzustimmen.</li> </ul>
<b>Tiere, Pflanzen</b>	<ul style="list-style-type: none"> <li>• Im Zuge des Bebauungsplanverfahrens ist eine artenschutzrechtliche Untersuchung (Avifauna, Fledermäuse) erforderlich.</li> </ul>
<b>Geotechnik</b>	<ul style="list-style-type: none"> <li>• Das Plangebiet befindet sich auf Grundlage der am LGRB vorhandenen Geodaten im Verbreitungsbereich der Neuenburg-Formation mit im Detail nicht bekannter Mächtigkeit. Diese überdecken Gesteine des kristallinen Grundgebirges. Bei etwaigen geotechnischen Fragen im Zuge der weiteren Planungen oder von Bauarbeiten (z. B. zum genauen Baugrundaufbau, zu Bodenkennwerten, zur Wahl und Tragfähigkeit des Gründungshorizonts, zum Grundwasser, zur Baugrubensicherung) werden objektbezogene Baugrunduntersuchungen ein privates Ingenieurbüro empfohlen.</li> </ul>
<b>Denkmalpflege</b>	<ul style="list-style-type: none"> <li>• Das Plangebiet befindet sich innerhalb eines nach § 12 DSchG-BW in das Denkmalsbuch eingetragenen Kulturdenkmals von besonderer Bedeutung (mit Umgebungsschutz), an dessen Erhaltung aus wissenschaftlichen und heimatgeschichtlichen Gründen ein öffentliches Interesse besteht (Listen-Nr. 1, 100156884, Kirchzarten-Burg). Es handelt sich um die latènezeitliche Befestigung und Siedlung Tarodunum (späteltisches befestigtes Oppidum, um 450 v. Chr.-1. V. Chr.). Zudem ist unmittelbar westlich des Planareals im Luftbild eine kreisrunde Verfärbung erkennbar, bei der es sich um einen Grabhügel handeln könnte (Listen-Nr. 104455610).</li> </ul>
<b>Wasserversorgung / Grundwasserschutz</b>	<ul style="list-style-type: none"> <li>• Der Standort für die punktuelle Änderung des FNP, Außenlager Bauhof, liegt innerhalb des rechtskräftig festgesetzten Wasserschutzgebietes Nr. 315.117 der bnNETZE GmbH, der Gemeinde Kirchzarten, der Gemeinde Stegen und des Wasserversorgungsverbandes (WVV) Himmelreich im Zartener Becken in Schutzzone IIIA. Auf Grund der sensiblen Lage im Wasserschutzgebiet der Schutzzone IIIA ist besondere Sorgfalt auf den Boden und das Grundwasser zu legen. Somit ist das Außenlager des Bauhofs entsprechend der anerkannten Regeln der Technik so zu gestalten und zu betreiben, dass keine nachteiligen Auswirkungen auf das Grundwasser zu besorgen sind. Dies betrifft z. B. die Entwässerung des Geländes sowie der Lagerflächen. Es ist sicher zu stellen, dass kein Eintrag von Verunreinigungen von den gelagerten Materialien in den Boden und somit in das Grundwasser erfolgt.</li> </ul>
<b>Landwirtschaftliche Flächen</b>	<ul style="list-style-type: none"> <li>• Im Bebauungsplanverfahren ist darauf zu achten, dass bei externen Ausgleichsmaßnahmen auf die zusätzliche Inanspruchnahme hochwertiger landwirtschaftlicher Flächen verzichtet wird.</li> <li>• Falls sich im weiteren Verlauf der parallelen Bebauungsplanverfahren herausstellt, dass externe Kompensationsmaßnahmen auf Landwirtschaftsflächen notwendig werden, ist der Fachbereich 580 (Landwirtschaft) des Landratsamtes Breisgau-Hochschwarzwald als zuständige Landwirtschaftsbehörde gemäß § 15 (6) NatSchG bei der Auswahl der Flächen frühzeitig einzubinden.</li> </ul>



---

# UMWELTBERICHT

## Textteil

### Flächennutzungsplan des Gemeindeverwaltungsverbands

#### Dreisamtal

#### Begründung zur 5. Flächennutzungsplanänderung

#### der Gemeinde Kirchzarten

#### Teil II

#### Offenlage

Stand 02.06.2022

---

**Auftraggeber:** Gemeindeverwaltungsverband Dreisamtal  
Talvogtei 12  
79199 Kirchzarten

---



Freiraum- und LandschaftsArchitektur  
**Ralf Wermuth** Dipl.-Ing. (FH)

Gewerbepark Breisgau - Hartheimer Straße 20 - 79427 Eschbach  
Tel. 07634/694841-0 - buero@fla-wermuth.de - www.fla-wermuth.de

**Verfasser:**

---

**Bearbeitet:** 12.04.2022

*Maier*

## **INHALTSVERZEICHNIS**

<b>1</b>	<b>Einleitung .....</b>	<b>4</b>
1.1	Planung und Ziele der punktuellen Änderung des Flächennutzungsplans	4
1.2	Rechtsgrundlagen und Ziele des Umweltberichts.....	5
1.3	Ziele des Umweltschutzes nach den Fachgesetzen und Fachplänen .....	5
<b>2</b>	<b>Bestandsaufnahme Umweltbelange .....</b>	<b>7</b>
2.1	Vorbemerkung.....	7
2.2	Arten und Biotope .....	7
2.3	Geologie/Boden .....	13
2.4	Fläche .....	14
2.5	Klima/Luft .....	14
2.6	Wasser .....	15
2.6.1	Grundwasser.....	15
2.6.2	Oberflächenwasser .....	16
2.7	Landschaftsbild.....	16
2.8	Erholung .....	17
2.9	Mensch/Wohnen.....	18
2.10	Kultur-/Sachgüter .....	18
2.11	Sparsame Energienutzung.....	19
2.12	Umweltgerechte Ver- und Entsorgung .....	19
<b>3</b>	<b>Wechselwirkungen zwischen den Umweltbelangen .....</b>	<b>20</b>
<b>4</b>	<b>Prognose über die Entwicklung des Umweltzustandes bei Durchführung und Nicht-Durchführung der Planung .....</b>	<b>21</b>
4.1	Prognose über die Entwicklung des Umweltzustandes bei Durchführung der Planung .....	21

<b>4.2</b>	<b>Verträglichkeitsprüfung mit den Erhaltungszielen der Gebiete von gemeinschaftlicher Bedeutung (Natura 2000).....</b>	<b>22</b>
<b>4.3</b>	<b>Prognose über die Entwicklung des Umweltzustandes bei Nicht-Durchführung der Planung.....</b>	<b>22</b>
<b>5</b>	<b>Umweltüberwachung (Monitoring) .....</b>	<b>22</b>
<b>6</b>	<b>Darstellung der Alternativen .....</b>	<b>23</b>
<b>7</b>	<b>Merkmale der verwendeten technischen Verfahren und Hinweise auf Schwierigkeiten .....</b>	<b>23</b>
<b>8</b>	<b>Maßnahmen zur Vermeidung und Verringerung.....</b>	<b>23</b>
<b>9</b>	<b>Flächensteckbrief .....</b>	<b>23</b>
<b>10</b>	<b>Quellen .....</b>	<b>24</b>


**Anlage 1: Spezielle artenschutzrechtliche Prüfung der Tiergruppe Reptilien, Vögel und Fledermäuse, Büro Kunz GalaPlan (Stand April 2022)**

## UMWELTBERICHT

### 1 Einleitung

#### 1.1 Planung und Ziele der punktuellen Änderung des Flächennutzungsplans

Für das Gebiet der Gemeinden Kirchzarten, Oberried, Buchenbach und Stegen wurde vom Gemeindeverwaltungsverbands (GVV) Dreisamtal ein gemeinsamer Flächennutzungsplan aufgestellt. Zwischenzeitlich wurde der Flächennutzungsplan vier Mal punktuell geändert. Die nun vorliegende Planung der Gemeinde Kirchzarten erfordert erneut eine punktuelle Änderung des Flächennutzungsplanes. Mit der Darstellung einer Gemeinbedarfsfläche „Öffentliche Verwaltung – Außenlager Bauhof“ möchte die Gemeinde Kirchzarten das zunächst als Zwischenlösung betriebene Außenlager des eigenen Bauhofs nun langfristig planungsrechtlich sichern. Der Flächennutzungsplan wird zeitgleich mit der Aufstellung des Bebauungsplans „Außenlager Bauhof“ im Parallelverfahren geändert.



**Abb. 1:** Lage des Untersuchungsraums mit Abgrenzung des Änderungsbereichs (gelb umrandet).

## 1.2 Rechtsgrundlagen und Ziele des Umweltberichts

Entsprechend des Baugesetzbuchs (BauGB) vom 03. November 2017 ist für alle FNP Fortschreibungen und Änderungen, die nicht im vereinfachten Verfahren durchgeführt werden, ein Umweltbericht anzufertigen.

Nach § 2a Nr. 2 BauGB sind im Umweltbericht die aufgrund der Umweltprüfung gemäß § 2 Abs. 4 und der Anlage 1 zum BauGB ermittelten und bewerteten Belange des Umweltschutzes darzulegen. Als Teil der Begründung ist der Umweltbericht zusammen mit dem Entwurf der FNP-Änderung öffentlich auszulegen.

Gemäß § 1 (5) BauGB sind, um eine „... nachhaltige städtebauliche Entwicklung zu erreichen, (...) eine menschenwürdige Umwelt zu sichern und die natürlichen Lebensgrundlagen zu schützen und zu entwickeln...“, unter anderem auch die „... Belange des Umweltschutzes, des Naturschutzes und der Landschaftspflege, insbesondere die Auswirkungen auf Tiere und Pflanzen, Boden, Wasser, Klima und das Wirkungsgefüge zwischen ihnen sowie die Landschaft und die biologische Vielfalt zu berücksichtigen.

Diese Vorgaben werden im § 1 a (3) BauGB genauer geregelt. Eingriffe in Natur und Landschaft sind nach Möglichkeit zu mindern.

## 1.3 Ziele des Umweltschutzes nach den Fachgesetzen und Fachplänen

Bei der Untersuchung wird die Gesamtfläche betrachtet. Zu berücksichtigen sind die Ziele auf den übergeordneten Ebenen sowie der Ebene der kommunalen Gesamtplanung zu beachten. Im Rahmen der Erarbeitung des auf Grundlage der Naturschutzgesetz-Novellierung und der Pflicht zur Umweltprüfung werden diese Zielsetzungen schutzgutbezogen und auf den Raum hin herausgearbeitet und konkretisiert. Auf eine weitergehende Darstellung der Aussagen wird an dieser Stelle verzichtet.

### Übersicht zu den gesetzlichen Zielen:

Vorgaben, Gesetze, Verordnungen, Richtlinien	Inhaltliche Aspekte
<b>Gesetzliche Rahmenbedingungen und Vorgaben</b>	
§§ 1 und 2 Bundesnaturschutzgesetz (BNatSchG) i. d. F. vom 29.07.2009, zuletzt geändert am 19.06.2020	Ziele und Grundsätze des Naturschutzes, der Landespflege und der Erholungsvorsorge. Diese Ziele wurden für das Gebiet räumlich konkretisiert. Diese konkretisierten Ziele und Grundsätze gelten vor dem Hintergrund der ermittelten Bewertungen der Schutzgüter.

Vorgaben, Gesetze, Verordnungen, Richtlinien	Inhaltliche Aspekte
<b>Gesetzliche Rahmenbedingungen und Vorgaben</b>	
§§ 9 und 11 BNatSchG	Landschaftsplanung zur Vorbereitung oder Ergänzung der Bauleitplanung
§§ 33 und 34 BNatSchG	NATURA 2000 - Allgemeine Schutzvorschriften, Verschlechterungsverbot  Verträglichkeit und Unzulässigkeit von Plänen und Projekten
§ 33a NatSchG i. d. F. vom 23.06.2015, zuletzt geändert am 17.12.2020	Erhaltung von Streuobstbeständen
Ökokonto-Verordnung (ÖKVO) vom 19.12.2010, gültig seit 01.04.2011	Verordnung des Ministeriums für Umwelt, Naturschutz und Verkehr über die Anerkennung und Anrechnung vorzeitig durchgeführter Maßnahmen zur Kompensation von Eingriffsfolgen
§§ 1 Abs. 5 und 6 Baugesetzbuch (BauGB) i.d.F. vom 03.11.2017, zuletzt geändert am 10.09.2021	Berücksichtigung der Belange des Umweltschutzes, des Naturschutzes und der Landschaftspflege
§ 1a BauGB  § 2 Abs. 4 BauGB	Festlegung von Maßnahmen zur Vermeidung von Umweltrisiken  Einheitliche Umweltprüfung zum Bauleitplanverfahren
Landesbodenschutz- und Altlastengesetz (LBodSchAG) i.d.F. vom 14.12.2004, zuletzt geändert am 17.12.2020	Die allgemeinen Zielaussagen wurden im Rahmen der Landschaftsplanung konkretisiert. Sie gelten auf Grundlage der ermittelten Bewertungen des Schutzgutes Bodens.
Wassergesetz Baden-Württemberg (WG BW) i.d.F. vom 03.12.2013, zuletzt geändert am 28.11.2018	Die allgemeinen Zielaussagen wurden im Rahmen der Landschaftsplanung konkretisiert. Sie gelten auf Grundlage der ermittelten Bewertungen der Schutzgüter Boden und Wasser.
<b>Landesplanung</b>	
Landesentwicklungsplan BW 2002	Ziele der räumlichen Entwicklung Baden-

Vorgaben, Gesetze, Verordnungen, Richtlinien	Inhaltliche Aspekte
<b>Gesetzliche Rahmenbedingungen und Vorgaben</b>	
	Württembergs
<b>Regionalplanung</b>	
Regionalplan Südlicher Oberrhein 1995 und Fortschreibung seit 2010 (Stand Satzungsbeschluss vom 08.12.2016)	u.a. Vorgaben zu Grünzäsuren, Regionalen Grünzügen und Vorrangbereichen
Landschaftsrahmenplan - Südlicher Oberrhein (Stand September 2013)	u.a. Angaben zum Regionalen Biotopverbund

## 2 Bestandsaufnahme Umweltbelange

### 2.1 Vorbemerkung

Die Bestanderfassung erfolgt zum einen auf der Grundlage bereits verfügbarer Daten wie dem Regionalplan Südlicher Oberrhein oder der Umweltdatenbank der LUBW, zum anderen werden die Ergebnisse örtlicher Begehungen berücksichtigt.

Die Bestandsaufnahme erfasst den derzeitigen Umweltzustand, der sich zum einen aus den heutigen Nutzungen, der Nutzungsintensität und den dadurch resultierenden Vorbelastungen und zum anderen aus der Ausprägung der natürlichen Faktoren zusammensetzt.

### 2.2 Arten und Biotope

#### Vorbemerkung

Im Rahmen des Umweltberichtes erfolgt die Auswertung der vorhandenen Datengrundlagen für die einzelnen Teilflächen, wie z.B. der Biotopkartierung nach § 30 BNatSchG oder vorhandener Untersuchungen zu Naturschutzgebieten und Ähnlichem.

Bei Tieren und Pflanzen stehen der Schutz der Arten und ihrer Lebensgemeinschaften in ihrer natürlichen Artenvielfalt und der Schutz ihrer Lebensräume und Lebensbedingungen im Vordergrund.

#### Schutzgebiete und Biotopverbund

Der Änderungsbereich liegt im **Naturpark** Nr. 6 „Südschwarzwald“ sowie im **Landschaftsschutzgebiet** Nr. 3.15.010 „Zartener Becken“.



Weitere Schutzgebiete mit europäischer und nationaler Bedeutung sind im Änderungsbereich selbst nicht vorhanden. Die folgenden Schutzgebiete befinden sich in der näheren Umgebung:

- **§ 30 BNatSchG Biotop:** Etwa 180 m entfernt befinden sich in südöstlicher Richtung Teilflächen des nach § 30 BNatSchG geschützten Biotops Nr. 180133150873 „Gehölz-Biotop NW Himmelreich“.
- **Natura 2000:** Im Abstand von circa 520 m befindet sich nördlich des Änderungsbereichs das FFH-Gebiet Nr. 8013342 „Kandelwald, Roßkopf und Zartener Becken“, welches aufgrund der Entfernung keine funktionsräumliche Beziehung zum Gebiet hat.
- **Biotopverbund:** Etwa 370 m östlich des Änderungsbereichs liegt ein 1000 m Suchraum sowie weiter nördlich Kernflächen und Kernräume des Biotopverbunds mittlerer Standorte.  
Etwa 400 m westlich sowie 750 m östlich befinden sich Kernräume des Biotopverbunds trockener Standorte.
- **Wildtierkorridor:** Ca. 3,5 km südöstlich des Änderungsbereichs verläuft der Wildtierkorridor „Schweizerwald / Hinterzarten (Hochschwarzwald) - Höllental - Wald der Guten / St. Märgen (Hochschwarzwald)“ der von internationaler Bedeutung ist.

Eine erhebliche Beeinträchtigung dieser Schutzgebiete ist aufgrund der geringen Größe sowie der Vorbelastung der Fläche nicht zu erwarten. Aufgrund der Lage innerhalb des Landschaftsschutzgebiets wird von der Gemeinde auf Ebene des Bebauungsplanverfahrens ein Antrag auf Ausnahmegenehmigung nach § 5 Landschaftsschutzgebietsverordnung gestellt.

### Bestand

Der Änderungsbereich bzw. die ehemalige Versorgungsfläche mit Gasregelanlage ist durch die bisherige Nutzung als Lagerstätte für Baumaterialien und durch häufiges Befahren stark vorbelastet. Im Nordwesten, Westen und Südwesten ist das Gebiet von einer **Feldhecke** umgeben. Die Baumschicht ist besonders geprägt von Berg-Ahorn (*Acer pseudoplatanus*), Gemeiner Esche (*Fraxinus excelsior*) und Gewöhnlicher Douglasie (*Pseudotsuga menziesii*), die Arten Vogel-Kirsche (*Prunus avium*), Spitz-Ahorn (*Acer platanoides*) und Sommer-Linde (*Tilia platyphyllos*) gesellen sich hinzu. Auf der Ostseite des Änderungsbereichs direkt an die Lagerflächen angrenzend befindet sich auf einer Fläche von ca. 160 m<sup>2</sup> innerhalb der Zäunung eine weitere angelegte Feldhecke aus Hainbuche (*Carpinus betulus*), Vogel-Kirsche (*Prunus avium*) und Sommer-Linde (*Tilia platyphyllos*).

Im südwestlichen Zentrum des Änderungsbereichs hat sich aus natürlicher Sukzession ein überwiegend einreihiges **Feldgehölz** aus Hänge-Birke (*Betula pendula*), Silber-Pappel (*Populus alba*), Sal-Weide (*Salix caprea*) und Vogel-Kirsche (*Prunus avium*) entwickelt.



Des Weiteren befindet sich im Westen des Änderungsbereichs ein **Gebüsch mittlerer Standorte**, welches sich u. a. aus den Arten Gemeine Esche (*Fraxinus excelsior*), Weiß-Tanne (*Abies alba*), Hainbuche (*Carpinus betulus*) und Buche (*Fagus sylvatica*) zusammensetzt.

Im zentralen Bereich des Änderungsbereichs ist ein **Brombeer-Gestrüpp** (*Rubus fruticosus* agg.) verbreitet.

Besonders die Gehölzstrukturen im Zentrum des Änderungsbereichs sind durch die Nutzung der Fläche beeinträchtigt.

Der nordöstliche Teil der zentral gelegenen Lagerflächen ist von einer häufig befahrenen **wassergebundenen Decke** abgedeckt, während sich im Süden des Änderungsbereichs **Gebäude** der ehemaligen Gasregelanlage befinden.

Um die Lagerflächen, die sich im Zentrum der Fläche konzentrieren, befindet sich ein **asphaltierter Fahrweg**.

Entlang der Einzäunung zwischen dem „Außenlager“ und dem östlich daran anschließenden Intensivgrünland ist ein streifenförmiger **Bestand der Großen Brennnessel** (*Urtica dioica*) verbreitet.

Im Bereich der östlichen Grenze des Änderungsbereichs liegt das Gebiet kleinflächig im Bereich einer intensiv landwirtschaftlich genutzten Grünlandfläche (**Rotationsgrünland/ Grünlandansaat**).

### Bewertung

Laut Landschaftsrahmenplan Südlicher Oberrhein (Raumanalyse Schutzgut „Arten und Lebensräume“ Blatt Süd – September 2013) liegt das Gebiet im Bereich mit geringer Bedeutung als Biotopkomplex.

### Fauna

Für das Untersuchungsgebiet wurden im Rahmen des parallel laufenden Bebauungsplanverfahrens durch das Büro Kunz GalaPlan, in den Jahren 2019 und 2020, artenschutzrechtliche Untersuchungen für die Tiergruppen Vögel, Fledermäuse und Reptilien durchgeführt (s. Anlage 1). Die Ergebnisse des Gutachtens werden im Folgenden kurz zusammengefasst. Notwendige Vermeidungs- und Ausgleichsmaßnahmen werden auf der Ebene des Bebauungsplans umgesetzt.

**Reptilien:** Nach insgesamt fünf Begehungen wurden mehrere adulte sowie subadulte Individuen der Zauneidechse, mittig im Gebiet nachgewiesen. Durch das Vorkommen subadulter Tiere sowie geeigneter Eiablageplätze wird davon ausgegangen, dass im Untersuchungsgebiet Reproduktionsstätten der Zauneidechse vorhanden sind. Vier Individuen konnten aufgrund der Vielzahl an gegebenen Verstecken nicht auf Artebene bestimmt werden. Hier wird

jedoch davon ausgegangen, dass es sich entsprechend der Nachweislage sowie aufgrund der gegebenen Habitatstrukturen ebenfalls um Zauneidechsen handelte.

Zum Schutz der Tiere sind auf Bebauungsplanebene folgende Artenschutzmaßnahmen umzusetzen.

Vermeidungs- und Minimierungsmaßnahmen:

- Im Eingriffsbereich muss außerhalb der kritischen Fortpflanzungsphase der Reptilien, d.h. zwischen Anfang September und Anfang Oktober oder unmittelbar nach der Winterruhe und vor der Reproduktionszeit, d.h. zwischen Ende März und Ende April eine umfassende Lebensraumentwertung erfolgen, indem sämtliche oberflächlich vorhandenen Strukturen und Versteckmöglichkeiten vorsichtig entfernt werden und die Vegetation im Eingriffsbereich kurzgehalten wird. Geeignetes Material wie Asthaufen, Bretter, Erdhaufen usw. aus dem Eingriffsbereich können unter Anleitung der Umweltbaubegleitung im Bereich der aufzuwertenden Abschnitte sowie der vorgezogen herzustellenden Ausgleichsflächen eingebracht werden.

An geeigneten Stellen ist unter Absprache mit der Umweltbaubegleitung eine Schicht aus feinen Hackschnitzeln einzubringen, um eine weitere Reduktion der Lockwirkungen zu bewirken.

- Ergänzend werden nach erfolgreich durchgeführter Vergrämung durch Lebensraumentwertung, reptiliensichere Schutzzäune aufgestellt und alle potenziell oder nachweislich besiedelten Bereiche außerhalb des Eingriffsbereichs als Bautabuzonen ausgewiesen. Zu beachten ist jedoch, dass der bestehende Betrieb der Lagerfläche auch bauzeitlich aufrecht erhalten bleiben soll.
- Es dürfen in den Wintermonaten lediglich die Bäume gefällt werden, Wurzelstubben o.ä. müssen im Bereich belassen werden und dürfen erst entfernt werden, sobald die Tiere nicht mehr in der Winterruhe verharren, ausreichend fluchtfähig sind und Vergrämungsmaßnahmen (wie oben beschrieben) auch in diesem Bereich stattgefunden haben. Zudem darf der Bereich im Winter nicht mit schweren Maschinen oder ähnlichem Befahren werden, um ruhende Tiere nicht zu beeinträchtigen.

Vorgezogene Ausgleichsmaßnahmen (CEF-Maßnahmen)

- In den Randbereichen der bestehenden Lagerfläche werden aufwertende Strukturen eingebracht, indem geeignete Strukturen aus dem Eingriffsbereich umverlagert werden und Wurzelstubben, Asthaufen usw. aus dem Rodungsbereich fachgerecht unter Anleitung durch die Umweltbaubegleitung in geeigneten Bereichen im Plangebiet verbleiben.
- Außerdem werden im südlichen Plangebiet außerhalb der Lagerflächen vorgezogen Entbuschungsmaßnahmen und kleinflächige Rodungen vorgenommen und ebenfalls Strukturen aus dem Eingriffsbereich sowie aus dem Rodungsbereich eingebracht. Je nach verfügbaren Materialien wird durch die Umweltbaubegleitung festgelegt, ob weitere Strukturen einzubauen sind.

- Nach Abschluss der Bauarbeiten an der Versickerungsmulde kommt es hier ebenfalls zu einer reptilienfreundlichen Gestaltung der Fläche auf ca. 100 m<sup>2</sup>.

Die Aufwertungsmaßnahmen sind vorgezogen und vor der Vergrämung umzusetzen (mit Ausnahme der reptilienfreundlichen Gestaltung der Versickerungsmulde), um ein Auswandern der Tiere aus dem Eingriffsbereich zu begünstigen und bauzeitlich keinen erheblichen Verlust von nutzbaren Strukturen zu bewirken.

Bei Umsetzung der Ausgleichsmaßnahmen sind keine erheblichen Lebensraumverluste der vorkommenden Reptilien zu erwarten.

**Vögel:** Im Untersuchungsgebiet wurden insgesamt 26 Vogelarten nachgewiesen, dabei handelt es sich überwiegend um störungsadaptierte Siedlungsfolger wie Amsel, Bachstelze, Blaumeise, Buchfink, Elster, Grünfink, Kohlmeise, Rotkehlchen, Ringeltaube, Rabenkrähe, Saatkrähe und Star. Diese Arten tauchen als Nahrungsgäste auf und wurden teils als Brutvögel aufgenommen. Eine tatsächliche Brut innerhalb des Änderungsbereichs wurde jedoch lediglich durch Rabenkrähen und Saatkrähen in den Gehölzen an der Westgrenze des Gebiets festgestellt.

Einige Arten tauchten nur sporadisch auf bzw. überflogen das Untersuchungsgebiet bzw. dessen Umgebung. Ein Überflug fand durch die Arten Girlitz, Gebirgsstelze, Graureiher, Rotmilan, Star, Stockente, Stieglitz, Turmfalke und Weißstorch statt.

Zum Schutz der Avifauna müssen auf Bebauungsplanebene folgende Artenschutzmaßnahmen umgesetzt werden:

Vermeidungs- und Minimierungsmaßnahmen:

- Die Rodung von Gehölzen sowie der Abbruch von Gebäuden und Gebäudestrukturen muss außerhalb der Brutperiode der Avifauna stattfinden (Anfang Oktober bis Ende Februar)
- Die Rodungen sind auf ein Mindestmaß zu beschränken
- Die Umsetzung der Maßnahmen ist durch eine Umweltbaubegleitung sicher zu stellen.

Vorgezogene Ausgleichsmaßnahmen (CEF-Maßnahmen):

- Da keine Eingriffe in nachweislich zur Brut genutzte Gehölzbestände vorgesehen sind, und der Großteil der vorhandenen Gehölze erhalten bleibt, ergibt sich derzeit kein Ausgleichsbedarf. Um das Angebot an möglichen Bruthabitaten im Gebiet zu erhöhen, wird das Aufhängen von Nistkästen in den umgebenden Gehölzen empfohlen. Bei der Wahl der Nistkästen sowie der Suche nach geeigneten Standorten kann die Umweltbaubegleitung hinzugezogen werden.

**Fledermäuse:** Durch die Auswertung der akustischen Aufnahmen (Batdetektor), konnte die Zwergfledermaus (*Pipistrellus pipistrellus*) als häufigste Fledermausart im Plangebiet nachgewiesen werden. Weiterhin wurden wenige Rufe der Gruppe *Pipistrellus spec.* (Rauhautfledermaus – Weißrandfledermaus – Zwergfledermaus – Mückenfledermaus) sowie der Übergruppe *Nyctaloid* (Zweifarbflödermaus – Kleiner Abendsegler – Breitflügelfledermaus – Großer Abendsegler – Nordfledermaus) aufgenommen.

Die nachgewiesenen Fledermausarten nutzen vor allem die Gehölze im Westen, Süden und Norden des Änderungsbereichs zur Orientierung bzw. als Leitstruktur.

Eine Nutzung der Lagerflächen als Nahrungshabitat konnte nicht beobachtet werden. Auch die Gehölze im Zentrum des Änderungsbereichs, welche zum Teil gerodet werden, fungieren nicht nachweislich als Leitstruktur.

Potenzielle Winterquartiere sind in den Gehölzen im Änderungsbereich nicht vorhanden. Eine Begutachtung der Gehölze im Rodungsbereich ergab, dass allenfalls im Bereich stark von Efeu bewachsener Bäume eine potenzielle Nutzung als Zwischenquartier gegeben ist.

Zum Schutz der Fledermäuse müssen auf Bebauungsplanebene folgende Artenschutzmaßnahmen umgesetzt werden:

Vermeidungs- und Minimierungsmaßnahmen:

- Die Rodungen der Gehölze müssen innerhalb der Wintermonate durchgeführt werden (Dezember bis Ende Februar). Zu diesem Zeitpunkt befinden sich die Tiere in ihren Winterquartieren außerhalb des Eingriffsbereiches.
- Die Rodungen sind auf das notwendige Mindestmaß zu beschränken. Die Leitstrukturen sind dabei in ihrer Funktion zu erhalten.
- Grundsätzlich sind die Bauarbeiten nur tagsüber auszuführen, da sich die Fledermäuse dann in der Ruhephase befinden und somit Flugkorridore während der Jagdphase in der Dämmerung nicht beeinträchtigt werden.
- Sind nächtliche Beleuchtungen im Bereich der vollzogenen Baumaßnahmen nicht zu vermeiden, muss eine fledermausfreundliche Beleuchtung angebracht werden (Anbringung der Beleuchtung nur dort wo unbedingt notwendig; Verwendung von „Fledermausleuchten“ mit Lichtspektrum um 590 nm, ohne UV-Anteil, Lichtkegel muss nach unten zeigen, die angrenzenden Gehölze dürfen keiner Lichtverschmutzung ausgesetzt werden).
- Die Umsetzung der Maßnahmen ist durch eine Umweltbaubegleitung sicherzustellen und zu begleiten.

Vorgezogene Ausgleichsmaßnahmen (CEF-Maßnahmen):

- Da anlagebedingt Gehölze entfallen, die teils dicht von Efeu bewachsen sind und somit potenzielle Zwischenquartiere für Fledermäuse darstellen, sind im Zuge der Baumaßnahmen folgende Fledermauskästen anzubringen:

- 2 Fledermausflachkasten 1FF
- 2 Fledermaus-Universalhöhlen 1 FFH
- 2 Fledermaushöhlen 2F (universell)

Aufhängung, Kontrolle und Reinigung sind Aufgabe des Auftraggebers bzw. eines vom Auftraggeber beauftragten Subunternehmers oder Naturschutzverbands.

Die Kästen müssen Katzen- und Mardersicher in einer Höhe von mindestens 4 m, an tagsüber zumindest zeitweise besonnten Stellen, aufliegend, so dass sie im Wind nicht wackeln, angebracht werden.

Es muss zudem auf einen hindernisfreien Zugang geachtet werden, der Standort sollte ebenfalls mit möglichst wenig Lichtverschmutzung behaftet sein.

Die Kästen müssen an den größeren Bäumen innerhalb des Plangebiets oder angrenzend aufgehängt werden.

## 2.3 Geologie/Boden

### Vorbemerkung

Die Bestandserfassung und Bewertung erfolgt in Anlehnung an das Bodenschutzgesetz auf der Grundlage der von der Landesanstalt für Umwelt, Messungen und Naturschutz Baden-Württemberg herausgegebenen Arbeitshilfe „Das Schutzgut Boden in der naturschutzrechtlichen Eingriffsregelung“ (Bodenschutz 24, Dez. 2012).

Zur Berücksichtigung der Einzelfunktionen für den Umweltbelang Boden sind gemäß dem § 2 Abs. 2 Nr. 1a bis c des Bundesbodenschutzgesetzes zu untersuchen:

- Natürliche Bodenfruchtbarkeit,
- Funktion als Ausgleichskörper im Wasserkreislauf,
- Funktion als Filter und Puffer für Schadstoffe,
- Standort für die natürliche Vegetation.

### Bestand

*Geologie:* Als geologisches Ausgangssubstrat liegt im Änderungsbereich die „**Neuenburg-Formation**“ vor, die sich durch frische Schotter bis kiesige Sande in zwei Grob-Fein-Zyklen auszeichnet.

*Boden:* Im Untersuchungsgebiet herrscht der Bodentyp „**Braunerde und Parabraunerde auf wärmzeitlichem Niederterrassenschotter**“ vor. Die Wasserdurchlässigkeit der vorherrschenden Böden ist mittel bis hoch, die Erodierbarkeit ist ebenfalls mittel bis hoch.

## Bewertung

Die vorherrschenden Böden sind im Hinblick auf die **natürliche Bodenfruchtbarkeit** von mittlerer (Bewertungsklasse 2,0) und hinsichtlich ihrer Funktion als **Ausgleichskörper im Wasserkreislauf** von sehr hoher (Bewertungsklasse 4,0) Bedeutung. Als **Filter und Puffer für Schadstoffe** hat der vorkommende Bodentyp eine mittlere Bedeutung (Bewertungsklasse 2,0). Als **Standort für naturnahe Vegetation** wird die Bewertungsklasse hoch bis sehr hoch nicht erreicht. Die **Gesamtbewertung** der Bodenfunktionen beträgt 2,67 (hoch).

Nach Landschaftsrahmenplan Südlicher Oberrhein (Raumanalyse Schutzgut „Boden“, Blatt Süd, Stand September 2013) liegt das Gebiet in einem Bereich mit hoher Bedeutung.

## **2.4 Fläche**

### Bestand

Der Änderungsbereich ist im Flächennutzungsplan des Gemeindeverwaltungsverbands (GVV) Dreisamtal als bestehende Ver- und Entsorgungsfläche dargestellt; dies geht auf die ehemalige Nutzung der Badenova AG & Co. KG als Versorgungsfläche mit Gasregelanlage zurück. Im Zentrum der Fläche stand ein großer Flüssiggasbehälter mit asphaltierter Umfahrung, während die Gebäude der ehemaligen Gasregelanlage heute noch vorhanden sind. An diese Nutzung anschließend wurde das Gebiet, insbesondere im Zentrum anstelle des ehemaligen Flüssiggasbehälterstandorts, vom Gemeindebauhof als Außenlagerplatz genutzt.

### Bewertung

Die Flächen sind aufgrund der geringen Größe sowie der bestehenden Vorbelastung von geringer Bedeutung.

## **2.5 Klima/Luft**

### Bestand

Im „Zartener Becken“ bzw. in Kirchzarten herrscht ein überwiegend ausgeglichenes, mildes Klima vor, welches noch von der angrenzenden Rheinebene beeinflusst wird. Die Jahresmitteltemperatur beträgt 9,3° C, der mittlere Jahresniederschlag liegt bei ca. 1.265 mm.

Die Ausbreitung der winterlichen Strahlungsnebel aus der Rheinebene wird durch die vorhandenen Windsysteme („Höllentäler“ Berg-Talwindsystem und Hangwind-Zirkulationen) erheblich eingeschränkt. Im Gebiet ist der „Höllentäler“ der kräftigste Bergwind, der das Ergebnis der Zusammenführung verschiedener Bergwinde aus den Seitentälern des Zartener Beckens darstellt. Kleinklimatisch sind die größeren zusammenhängenden Grünlandflächen von Bedeutung.

Belastungen mit Luftschadstoffen können während der winterlichen Hochdruckwetterlagen unterhalb der Inversionsgrenze (ca. 400 m) auftreten. Neben Wintersmog kann es im Sommerhalbjahr zu einem als „Sommermog“ bezeichneten Phänomen kommen. Die durch Kfz-Verkehr, Industrie etc. emittierten Schadstoffe aus dem Freiburger Raum steigen tagsüber bergauf (Talwinde).

### Bewertung

Nach der Raumanalyse zum Schutzgut Klima und Luft (Blatt Süd) des Landschaftsrahmenplans (Stand September 2013) liegt das Gebiet in einem Bereich mit hoher Bedeutung für den Umweltbelang und ist demnach ein klimatisch sehr wichtiger Freiraumbereich mit thermischer und/oder lufthygienischer Ausgleichsfunktion und sehr hoher Empfindlichkeit (vgl. REKLISO Zielsetzungen B1 und C1 – hohe Priorität). Im Süden grenzt ein Freiraumbereich mit erhöhten Luftbelastungsrisiken (vgl. REKLISO Zielsetzung A1 - niedrige Priorität) an den Änderungsbereich an.

Nach der Regionalen Klimaanalyse Südlicher Oberrhein (REKLISO) des Regionalverbands Südlicher Oberrhein haben die erfassten Grünflächen klimaausgleichende Funktionen als Kaltluft- Entstehungsflächen mit einer Kaltluftproduktion von mind. 15 m<sup>3</sup>/m<sup>2</sup>/h.

## **2.6 Wasser**

### **2.6.1 Grundwasser**

#### Vorbemerkung

Für den Umweltbelang Grundwasser ist vor allem die Nutzung der bestehenden Grundwasservorkommen zur Trinkwasserversorgung entscheidend. Diesbezüglich sind somit insbesondere die weitgehende Erhaltung der Grundwasserneubildung sowie die Sicherung der Grundwasserqualität ausschlaggebend.

#### Bestand

Eine sehr hohe Bedeutung haben die Grundwasservorräte in den Niederterrassenschottern des Zartener Beckens (Lockergesteinsbereich), aus denen die Stadt Freiburg einen überwiegenden Teil ihres Trinkwasserbedarfs deckt. Die Grundwasserfließrichtung verläuft von Südost nach Nordwest.

Die Empfindlichkeit des Grundwassers gegenüber Schadstoffeinträgen wird im Hinblick auf die Filter- und Pufferfunktion der Grundwasserdeckschichten (Bodenfunktionen) abgeschätzt. Aufgrund des mittleren Filter- und Puffervermögens der Bodendeckschichten ergeben sich mittlere Risiken für die Grundwasserqualität bei wasserlöslichen Schadstoffen.



## Schutzgebiet

Das Planungsgebiet liegt im festgesetzten Wasserschutzgebiet Nr. 315.117 „WSG-FEW+KIRCHZARTEN+STEGEN+WVV HIMMELREICH“ (Zone III und IIIA).

## Bewertung

Nach Landschaftsrahmenplan Südlicher Oberrhein (Raumanalyse Schutzgut „Grundwasser“, Blatt Süd, Stand September 2013) kommt dem Änderungsbereich eine mittlere Bedeutung als Bereich mit sehr großen Grundwasser-Vorkommen (Lockergestein des Oberrheingrabens und der Zuflüsse) sowie als Bereich mit sehr hoher Grundwasser-Neubildung aus Niederschlag zu.

Die Verringerung der Grundwasserneubildung hängt im Wesentlichen vom Grad der Versiegelung ab.

### **2.6.2 Oberflächenwasser**

#### Bestand

Oberflächengewässer sind im Änderungsbereich nicht vorhanden.

### **2.7 Landschaftsbild**

#### Bestand

Der Änderungsbereich befindet sich ca. 300 m nordöstlich der Birkenhofsiedlung sowie ca. 450 m südlich von Burg. In etwa 100 m Entfernung verläuft südlich die „B 31“. Der Änderungsbereich wird bereits als Außenlager durch den Bauhof genutzt. Aus der Ferne, z. B. von der „K 4909“ aus, ist der Außenlagerbetrieb durch die geschlossene Eingrünung des Gebiets kaum wahrzunehmen (vgl. Abb. 2).

#### Schutzgebiet

Der Änderungsbereich liegt in der Gebietskulisse des Landschaftsschutzgebiets Nr. 3.15.010 „Zartener Becken“.

#### Vorbelastung

Der Änderungsbereich ist aufgrund der vorausgegangenen Nutzung als Versorgungsanlage bzw. als Lagerstätte bereits vorbelastet.

Im Landschaftsrahmenplan liegt der Änderungsbereich im Bereich eines Lärmkorridors entlang von Hauptstraßen, was auf die „Bundesstraße 31“ (= Straße mit durchschnittlicher täglicher Verkehrsstärke DTV > 10.000 Kfz / Tag) zurückzuführen ist. Laut LUBW Umgebungslärmkartierung 2017 liegt der Änderungsbereich in einem Bereich mit >55-60 dB(A) LDEN.

## Bewertung

Nach den Darstellungen im Landschaftsrahmenplan Südlicher Oberrhein (Raumanalyse Schutzgut „Landschaftsbezogene Erholung“, Blatt Süd, Stand September 2013) kommt dem Änderungsbereich als strukturarmes Offenlandgebiet mit mäßig intensiver Nutzung (sonstige Grünlandgebiete, Acker-Grünlandgebiete, Intensivobstgebiete) im Tiefland eine mittlere Bedeutung für das Schutzgut zu. Durch die großzügige Eingrünung besteht außerdem keine negative Sichtbeziehung (vgl. Abb. 2).



**Abb. 2:** Westansicht des Bauhof-Außenlagers im Bildzentrum, im Hintergrund die Schwarzwaldkulisse (Foto vom 18.10.2019).

## **2.8 Erholung**

### Bestand

Der Änderungsbereich befindet sich ca. 300 m nordöstlich der Birkenhofsiedlung und etwa 450 m südlich von Burg. In ca. 100 m Entfernung verläuft im Süden des Gebiets die „B 31“. Da der Änderungsbereich als Außenlager durch den Bauhof genutzt wird und von einem Zaun eingefriedet ist, hat es keine Funktion für die landschaftsbezogene Naherholung.

### Vorbelastung

Der Änderungsbereich ist aufgrund der vorausgegangenen Nutzung als Versorgungsanlage bzw. als Lagerstätte bereits vorbelastet.

Im Landschaftsrahmenplan Südlicher Oberrhein (Raumanalyse Schutzgut „Lärm“, Blatt Süd, Stand September 2013) liegt der Änderungsbereich im Bereich eines Lärmkorridors entlang von Hauptstraßen, was auf die „Bundesstraße 31“ (= Straße mit durchschnittlicher täglicher Verkehrsstärke DTV > 10.000 Kfz / Tag) zurückzuführen ist. Laut LUBW Lärmkartierung (2017) liegt das Gebiet in einem Bereich mit >55 – 60 dB(A) LDEN.

### Bewertung

Nach dem Landschaftsrahmenplan Südlicher Oberrhein (Raumanalyse Schutzgut „Landschaftsbezogene Erholung“, Blatt Süd, Stand September 2013) kommt dem Änderungsbereich aufgrund der kleinräumigen Erlebnisqualität eine mittlere Bedeutung für die landschaftsbezogene Erholung zu.

## **2.9 Mensch/Wohnen**

### Bestand

Der Änderungsbereich liegt etwa 300 m nördlich der Birkenhofsiedlung, welche gleichzeitig das nächste Wohngebiet darstellt.

### Vorbelastung

Der Änderungsbereich liegt im Bereich eines Lärmkorridors entlang von Hauptstraßen, was auf die „Bundesstraße 31“ (= Straße mit durchschnittlicher täglicher Verkehrsstärke DTV > 10.000 Kfz / Tag) zurückzuführen ist. Laut LUBW Lärmkartierung (2017) liegt das Gebiet in einem Bereich mit >55 – 60 dB(A) LDEN.

### Bewertung

Aufgrund der Entfernung zum nächsten Wohngebiet sowie der Vorbelastung der Fläche kommt dem Änderungsbereich bezogen auf das Schutzgut Mensch/Wohnen eine geringe Bedeutung zu.

## **2.10 Kultur-/Sachgüter**

### Bestand

Der Änderungsbereich befindet sich innerhalb eines nach § 12 DSchG-BW in das Denkmaltbuch eingetragenen Kulturdenkmals von besonderer Bedeutung, an dessen Erhaltung aus wissenschaftlichen und heimatgeschichtlichen Gründen ein öffentliches Interesse besteht. Es handelt sich um die latènezeitliche Befestigung und Siedlung Tarodunum (spätkeltisches befestigtes Oppidum, um 450 v. Chr.-1. V. Chr.). Zudem ist unmittelbar westlich des Planareals im Luftbild eine kreisrunde Verfärbung erkennbar, bei der es sich um einen Grabhügel handeln könnte (Listen-Nr. 104455610).

## Bewertung

Die Siedlung ist ein nach § 12 Denkmalschutzgesetz (DSchG) Archäologisches Kulturdenkmal von besonderer Bedeutung.

### **2.11 Sparsame Energienutzung**

Für Informationen zur sparsamen Energienutzung wird auf die Begründung zur Änderung des Flächennutzungsplans verwiesen.

### **2.12 Umweltgerechte Ver- und Entsorgung**

Für Informationen zur Ver- und Entsorgung wird auf die Begründung zur Änderung des Flächennutzungsplans verwiesen.

### 3 Wechselwirkungen zwischen den Umweltbelangen

Die zu betrachtenden Umweltbelange beeinflussen sich gegenseitig in unterschiedlichem Maße. Dabei sind Wechselwirkungen zwischen den Umweltbelangen, Verlagerungseffekte und Wirkungszusammenhänge des Naturhaushaltes, der Landschaft und des Menschen zu betrachten. Um die verschiedenen Formen der Wechselwirkungen zu ermitteln, werden die Beziehungen der Umweltbelange in ihrer Ausprägung ermittelt und miteinander verknüpft, wie die folgende Tabelle zeigt:

	Mensch	Tiere/Pflanzen	Boden	Wasser	Klima	Landschaftsbild
Mensch		Struktur und Ausprägung des Wohnumfeldes und des Erholungsraumes	-	Grundwasser als Brauchwasserlieferant und ggf. zur Trinkwassersicherung	Steuerung der Luftqualität und des Mikroklimas. Beeinflussung des Wohnumfeldes und des Wohlbefindens	Erholungsraum
Tiere/Pflanzen	Störungen und Verdrängen von Arten, Trittbelastung und Eutrophierung, Artenverschiebung		Standort und Standortfaktor für Pflanzen, Standort und Lebensmedium für höhere Tiere und Bodenlebewesen	Standortfaktor für Pflanzen und Tiere	Luftqualität und Standortfaktor	Grundstruktur für unterschiedliche Biotope
Boden	Trittbelastung, Verdichtung, Strukturveränderung, Veränderung der Bodeneigenschaften	Zusammensetzung der Bodenfauna, Einfluss auf die Bodengenese		Einflussfaktor für die Bodengenese	Einflussfaktor für die Bodengenese	Grundstruktur für unterschiedliche Böden
Wasser	Eutrophierung und Stoffeinträge, Gefährdung durch Verschmutzung	Vegetation als Wasserspeicher	Grundwasserfilter und Wasserspeicher		Steuerung der Grundwasserneubildung	Einflussfaktor für das Mikroklima
Klima	-	Steuerung des Mikroklimas z. B. durch Beschattung	Einfluss auf das Mikroklima	Einflussfaktor für die Verdunstungsrate		Einflussfaktor für die Ausbildung des Mikroklimas
Landschaftsbild	Neubaustrukturen, Nutzungsänderung, Veränderung der Eigenart	Vegetation als charakteristisches Landschaftselement	Bodenrelief	-	Landschaftsbildner über die Ablagerung von z. B. Löß	

Wechselwirkungsbeziehungen der Umweltbelange (nach SCHRÖDTER 2004, verändert)

## **4 Prognose über die Entwicklung des Umweltzustandes bei Durchführung und Nicht-Durchführung der Planung**

### **4.1 Prognose über die Entwicklung des Umweltzustandes bei Durchführung der Planung**

#### **Auswirkungen auf die Umweltbelange (Konfliktanalyse)**

Im Rahmen einer FNP-Änderung sind die Umweltauswirkungen lediglich auf der Ebene der geplanten Nutzungstypen beschreibbar, da konkrete planerische Aussagen noch nicht bekannt sind. Die Nutzungstypen wiederum können sich weiter kategorisieren lassen, und zwar in solche, bei denen z.B. bauliche Aktivitäten zu erwarten sind oder solche, die bestehende Freiräume sichern oder durch Nutzungsänderungen zukünftige Frei- oder Grünflächen vorsehen.

Es werden die für die jeweiligen Umweltbelange relevanten Auswirkungen, die z.B. durch die Erschließung erzeugt werden, dargestellt. Dies sind die Auswirkungen auf die Umweltbelange des §1 Abs. 6 Nr. 7 BauGB.

Für die Umweltbelange Arten und Biotope:

- Verlust von Lebensräumen und ihren Funktionen (Biotopfunktionen)
- Beeinträchtigung von Biotopfunktionen
- Verlust bzw. Beeinträchtigungen von Biotopvernetzungsfunktionen
- Einschränkung der biologischen Vielfalt

Für Umweltbelang Boden:

- Verlust und Beeinträchtigung der natürlichen Bodenfunktionen

Für die Umweltbelange Klima/Luft:

- Veränderung der Durchlüftungsfunktion

Für den Umweltbelang Wasser:

- Einschränkung der Grundwasserneubildungsfunktion
- Veränderung der natürlichen Abflussverhältnisse

Für die Umweltbelange Landschaftsbild/Erholung:

- Beeinträchtigung der ästhetischen Funktion
- Einschränkung des Erholungswertes der freien Landschaft

Für den Umweltbelang Mensch:

- Beeinträchtigung der Erlebnisfunktion

Für das Umweltbelang Kultur- und Sachgüter:

- Beeinträchtigungen erhaltenswerter Bestandteile der Kulturlandschaft

Darüber hinaus sind im Rahmen des Umweltberichts die Auswirkungen auf die sonstigen Umweltbelange des §1 Abs. 6 Nr. 7BauGB darzustellen:

- Erhaltungsziele und Schutzzwecke von potenziellen Natura 2000-/FFH-Gebieten
- Umweltbezogene Auswirkungen auf den Menschen und seine Gesundheit sowie die Bevölkerung insgesamt
- Darstellung von Fachplänen insbesondere Festsetzungen und Entwicklungsmaßnahmen des Landschaftsplanes
- Erhaltung der Luftqualität

Die Bewertung der Umweltauswirkungen erfolgt verbal argumentativ im Flächensteckbrief (s. Kapitel 9). Dabei werden die schutzgutbezogenen Funktionen aufgegriffen und vor dem Hintergrund der wesentlichen negativen Umweltauswirkungen entsprechend eingeschätzt.

Die Bewertung erfolgt über ein vierstufiges Bewertungsverfahren:

- geeignet
- geeignet mit Auflagen
- bedingt geeignet
- ungeeignet

#### **4.2 Verträglichkeitsprüfung mit den Erhaltungszielen der Gebiete von gemeinschaftlicher Bedeutung (Natura 2000)**

Natura 2000-Gebiete stehen in keiner räumlichen Beziehung zum Änderungsbereich. Aufgrund der Entfernung sind keine negativen Auswirkungen zu erwarten.

#### **4.3 Prognose über die Entwicklung des Umweltzustandes bei Nicht-Durchführung der Planung**

In der Begründung des Flächennutzungsplans wird die Erforderlichkeit der Darstellung einer Gemeinbedarfsfläche „Öffentliche Verwaltung“ dokumentiert. Bei Verzicht der vorgesehenen Planung wäre eine Weiterführung der bisherigen Nutzung ohne angepasste Darstellung im Flächennutzungsplan am wahrscheinlichsten.

### **5 Umweltüberwachung (Monitoring)**

Ziel der Umweltüberwachung ist die Prüfung, ob bei der Durchführung von Plänen Umweltauswirkungen eintreten, die bei den Prognosen der Umweltauswirkungen in der Erstellung



des Umweltberichts nicht, bzw. nicht in der entsprechenden Ausprägung, ermittelt worden sind.

Gegenstand der Umweltüberwachung sind erhebliche prognostizierte Umweltauswirkungen im Hinblick darauf, ob sie z. B. in prognostizierter Intensität, räumlicher Ausbreitung und zeitlichem Verlauf auftreten und unvorhergesehene Umweltauswirkungen.

Weitergehende Angaben und Maßnahmen zur Umsetzung des Monitorings werden auf der Bebauungsplanebene konkretisiert.

## **6 Darstellung der Alternativen**

Im Hinblick auf alternative Standorte wird auf die Begründung zur 5. punktuellen Änderung des Flächennutzungsplans (Ziffer 5, Standortalternativenprüfung) verwiesen.

## **7 Merkmale der verwendeten technischen Verfahren und Hinweise auf Schwierigkeiten**

Besonderheiten bei den technischen Verfahren zur Umweltprüfung sind derzeit nicht vorgesehen.

Aufgrund der Lage des Änderungsbereichs etwa 300 m nördlich der Birkenhofsiedlung ergaben sich keine Schwierigkeiten hinsichtlich der Erfassung des Datenmaterials.

## **8 Maßnahmen zur Vermeidung und Verringerung**

Aussagen zu notwendigen Ausgleichs- bzw. Ersatzmaßnahmen können im derzeitigen Planungsstand noch nicht getroffen werden. Dies ist erst auf der Ebene der verbindlichen Bauleitplanung möglich. Maßnahmen zur Vermeidung und Minderung umwelterheblicher Auswirkungen werden im weiteren Verfahrensverlauf im Flächensteckbrief aufgeführt.

## **9 Flächensteckbrief**

Für den geplanten Bereich der punktuellen Flächennutzungsplanänderung wird ein sogenannter Flächensteckbrief erstellt, in welchem sowohl die städtebaulichen als auch die landschaftsökologischen Kriterien untersucht und bewertet werden.

## 10 Quellen

- Landesanstalt für Umwelt Baden-Württemberg (LUBW) (2010): Das Schutzgut Boden in der naturschutzrechtlichen Eingriffsregelung: Bodenschutz 24. Arbeitshilfe.
- REGIONALVERBAND SÜDLICHER OBERRHEIN (Hrsg.) (2017): Regionalplan Südlicher Oberrhein: Regionalplan 3.0.
- REGIONALVERBAND SÜDLICHER OBERRHEIN (Hrsg.) (2013): Landschaftsrahmenplan Südlicher Oberrhein.
- REGIONALVERBAND SÜDLICHER OBERRHEIN (Hrsg.) (2006): Regionale Klimaanalyse Südlicher Oberrhein (REKLISO)
- Flächennutzungsplan der Stadt Neuenburg am Rhein in seiner seit 13.08.1999 wirksamen Fassung
- TRINATIONALE ARBEITSGEMEINSCHAFT REKLIP (1995): Klimaatlas Oberrhein Mitte – Süd, Atlas und Textband
- ÖKOKONTOVERORDNUNG (ÖKVO) (2010): Verordnung des Ministeriums für Umwelt, Naturschutz und Verkehr über die Anerkennung und Anrechnung vorzeitig durchgeführter Maßnahmen zur Kompensation von Eingriffsfolgen. Fassung vom 19.12.2010.
- LGRB (2022): Digitale Bodenkarte von Baden-Württemberg M 1 : 50.000
- LGRB (2022): Digitale Geologische Karte von Baden-Württemberg M 1 : 50.000

### Internet:

- Daten- und Kartendienst der LUBW (Landesanstalt für Umwelt Baden-Württemberg): Umwelt-Daten und –Karten Online (UDO). <http://udo.lubw.baden-wuerttemberg.de/public/>
- Kartenviewer des LGRB (Landesamt für Geologie, Rohstoffe und Bergbau): <http://maps.lgrb-bw.de/>
- Geoportal Raumordnung Baden-Württemberg: <https://www.geoportal-raumordnung-bw.de/kartenviewer>
- Landesmedienzentrum Baden-Württemberg: <http://geo.lmz-bw.de/klima-bw/>
- GIS-Zentrum LKBH (Landkreis Breisgau-Hochschwarzwald): <http://lra-bhs.maps.arcgis.com/apps/MapSeries/index.html?appid=fe8d419886da419c8a9acbcf719a8ad>

## Bebauungsplan „Außenlager Bauhof“

---



## ARTENSCHUTZRECHTLICHE PRÜFUNG

**Stand: 14.04.2022**

**Bearbeitung:** Victoria Oezkent, M.Sc. Biologie

**Auftragnehmer:**

**Freiraum- und LandschaftsArchitektur**

Dipl. - Ing. (FH) Ralf Wermuth

Gewerbepark Breisgau

Hartheimer Straße 20

79427 Eschbach

**Bearbeitung:**

**Kunz GalaPlan**

Dipl. Ing. (FH) Georg Kunz

Am Schlipf 6

79674 Todtnauberg

*Kunz*

# Inhaltsverzeichnis

<b>1</b>	<b>Anlass und Vorgehensweise</b>	<b>4</b>
<b>2</b>	<b>Untersuchungsgebiet</b>	<b>11</b>
<b>3</b>	<b>Methodik</b>	<b>15</b>
<b>4</b>	<b>Wassergebundene Artengruppen (Mollusken, Krebse, Libellen, Fische und Rundmäuler)</b>	<b>16</b>
<b>5</b>	<b>Spinnentiere</b>	<b>19</b>
<b>6</b>	<b>Käfer</b>	<b>19</b>
<b>7</b>	<b>Schmetterlinge</b>	<b>21</b>
<b>8</b>	<b>Heuschrecken</b>	<b>22</b>
<b>9</b>	<b>Amphibien</b>	<b>23</b>
<b>10</b>	<b>Reptilien</b>	<b>24</b>
10.1	Methodik	24
10.2	Bestand	24
10.3	Auswirkungen	28
10.4	Vermeidungs- und Minimierungsmaßnahmen	29
10.5	Ausgleichsmaßnahmen	31
10.6	Prüfung der Verbotstatbestände	32
10.7	Artenschutzrechtliche Zusammenfassung	33
<b>11</b>	<b>Vögel</b>	<b>34</b>
11.1	Methodik	34
11.2	Bestand	35
11.3	Auswirkungen	38
11.4	Vermeidungs- und Minimierungsmaßnahmen	38
11.5	(Vorgezogene) Ausgleichsmaßnahmen	38
11.6	Prüfung der Verbotstatbestände	39
11.7	Artenschutzrechtliche Zusammenfassung	40
<b>12</b>	<b>Fledermäuse</b>	<b>40</b>
12.1	Methodik	40
12.2	Bestand	43
12.3	Auswirkungen	46
12.4	Vermeidungs- und Minimierungsmaßnahmen	46
12.5	Vorgezogene Ausgleichsmaßnahmen	47
12.6	Prüfung der Verbotstatbestände	47
12.7	Artenschutzrechtliche Zusammenfassung	48
<b>13</b>	<b>Säugetiere (außer Fledermäuse)</b>	<b>49</b>
<b>14</b>	<b>Pflanzen</b>	<b>49</b>
<b>15</b>	<b>Literatur</b>	<b>51</b>
18.1	Allgemeine Grundlagen	51
18.2	Öffentlich zugängliche Internetquellen	54

## Abkürzungsverzeichnis

Abs.	Absatz
Art.	Artikel
AGF	Arbeitsgemeinschaft Fledermausschutz Baden-Württemberg
BE	Baustelleneinrichtung
BfN	Bundesamt für Naturschutz
BNatSchG	Bundesnaturschutzgesetz
	b besonders geschützte Art nach § 7 Abs. 2 Nr. 14 BNatSchG
	s streng geschützte Art nach § 7 Abs. 2 Nr. 14 BNatSchG
CEF-Maßnahme	Maßnahmen zur dauerhaften Sicherung der ökologischen Funktion (continuous ecological functionality-measures); auch: vorgezogene Ausgleichsmaßnahmen
FCS-Maßnahme	Maßnahmen zur Sicherung des Erhaltungszustandes ( <i>favorable conservation status</i> )
FFH-Anhang	Anhang der FFH-Richtlinie
FFH-LRT	Lebensraumtyp des Anhangs I der FFH-Richtlinie
FFH-RL	Richtlinie 92/43/EWG des Rates vom 21. Mai 1992 zur Erhaltung der natürlichen Lebensräume, sowie der wildlebenden Pflanzen und Tierarten
FORSOR	Fachschaft für Ornithologie Südlicher Oberrhein
LAK	Landesweite Artenkartierung
LRT	Lebensraumtyp
LSG	Landschaftsschutzgebiet
LUBW	Landesanstalt für Umweltschutz Baden-Württemberg
NSG	Naturschutzgebiet
OGBW	Ornithologische Gesellschaft Baden-Württemberg
RLD	Rote Liste Deutschland
RL BW	Rote Liste Baden-Württemberg
sAP	spezielle Artenschutzrechtliche Prüfung
VS-RL	Vogelschutzrichtlinie
	Anhang 1 Arten, für die Schutzgebiete ausgewiesen werden müssen
	Artikel 4 Absatz 2 Zusätzliche Zugvogelarten, für die Schutzgebiete ausgewiesen werden müssen
ZAK	Zielartenkonzept

## Glossar der Abschichtungskriterien

**Verbreitung (V):** Wirkraum des Vorhabens liegt:

- x** = innerhalb des bekannten Verbreitungsgebietes der Art in Baden - Württemberg oder keine Angaben zur Verbreitung der Art in Baden – Württemberg vorhanden (k.A.)
- 0** = außerhalb des bekannten Verbreitungsgebietes der Art in Baden - Württemberg

**Lebensraum (L):** Erforderlicher Lebensraum/Standort der Art im Wirkraum des Vorhabens (Lebensraum-Grobfilter nach z.B. Moore, Wälder, Magerrasen):

- x** = vorkommend; spezifische Habitatansprüche der Art erfüllt oder keine Angaben möglich (k.A.)
- 0** = nicht vorkommend; spezifische Habitatansprüche der Art mit Sicherheit nicht erfüllt

**Wirkungsempfindlichkeit (E)** gegenüber Bauvorhaben:

- x** = gegeben oder nicht auszuschließen, sodass Verbotstatbestände / Schädigungen ausgelöst werden könnten
- 0** = nicht gegeben oder so gering, dass keine Verbotstatbestände / Schädigungen zu erwarten

**Nachweis (N):** Art im Wirkraum durch Bestandserfassung nachgewiesen

- X** = ja
- 0** = nein

## Glossar der Roten Liste – Einstufungen

**RLD:** Rote Liste Deutschland

<b>0</b>	Ausgestorben oder verschollen
<b>1</b>	Vom Aussterben bedroht
<b>2</b>	Stark gefährdet
<b>3</b>	Gefährdet
<b>G</b>	Gefährdung anzunehmen, aber Status unbekannt
<b>R</b>	Extrem seltene Arten oder Arten mit geografischen Restriktionen
<b>D</b>	Daten defizitär
<b>V</b>	Arten der Vorwarnliste
<b>nb</b>	Nicht bewertet
<b>*</b>	Ungefährdet

**RL BW:** Rote Liste Baden-Württemberg

**BNatSchG: s** streng geschützte Art nach § 7 Abs. 2 Nr. 14 BNatSchG

**b** besonders geschützte Art nach § 7 Abs. 2 Nr. 14 BNatSchG

**FFH RL:** Richtlinie 92/43/EWG des Rates vom 21. Mai 1992 zur Erhaltung der natürlichen Lebensräume, sowie der wildlebenden Pflanzen und Tierarten.



# 1 Anlass und Vorgehensweise

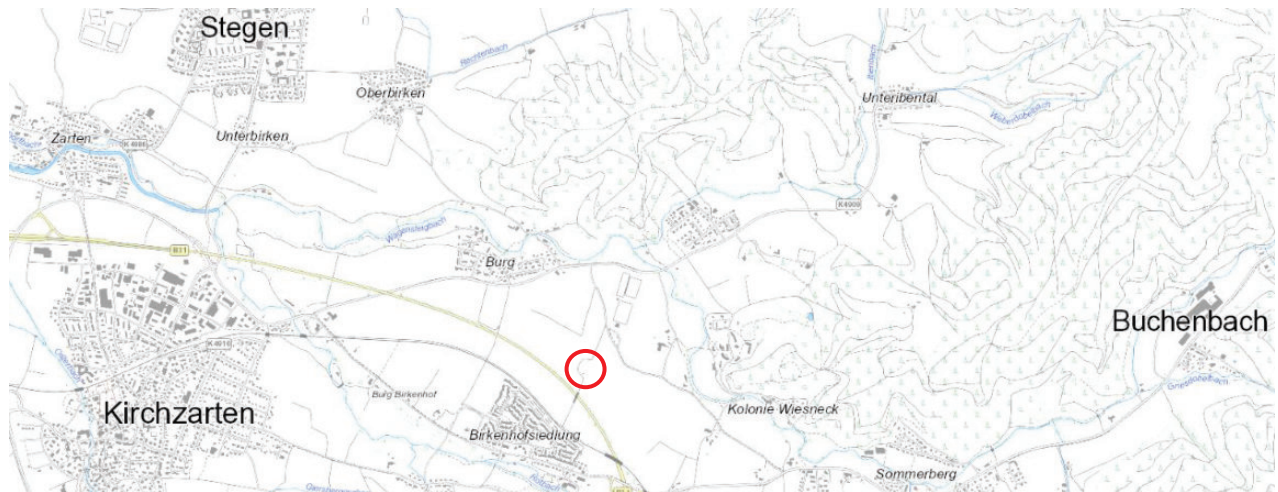
**Planvorhaben** Der Begründung des Büros fsp.stadtplanung zur frühzeitigen Beteiligung, Stand 2019, lässt sich zum geplanten Vorhaben entnehmen:

*Der Gemeindebauhof im Gewerbegebiet Kirchzarten ist an seine räumlichen Kapazitätsgrenzen gestoßen, weshalb die Gemeinde auf dem Flurstück 126/1 auf Gemarkung Burg einen - zunächst vorübergehenden - Außenlagerplatz des Bauhofs eingerichtet hat. Hierfür wurde ein öffentlich-rechtlicher Vertrag zur Duldung eines Lager- und Umschlagsplatzes zwischen Gemeinde und Landkreis Breisgau-Hochschwarzwald geschlossen. Die Duldung ist am 31.12.2017 ausgelaufen. Eine Verlängerung der Duldung kann aufgrund der Lage im planungsrechtlichen Außenbereich und innerhalb des Landschaftsschutzgebiets „Zartener Becken“ jedoch nicht gewährt werden.*

*Da kein geeigneter, alternativer Standort für das Außenlager zur Verfügung steht und der bestehende Bauhof im Gewerbegebiet Kirchzarten weiterhin ausgelastet ist, sollen nun die planungsrechtlichen Voraussetzungen für eine dauerhafte Nutzung als Außenlager des gemeindlichen Bauhofs geschaffen werden. Das Grundstück befindet sich im Eigentum der Gemeinde Kirchzarten.*

*Die Planung verfolgt dabei insbesondere folgende Ziele:*

- *planungsrechtliche Sicherung eines Lager- und Umschlagplatzes für u.a. Schuttgüter und Baumaterialien*
- *Festsetzung einer Fläche für den Gemeinbedarf „Öffentliche Verwaltung“*
- *Berücksichtigung der ökologischen und umweltrechtlichen Situation mit Ausgleich der vorbereiteten Eingriffe*
- *Schutz des Orts- und Landschaftsbilds*



**Abbildung 1: Lage Untersuchungsgebiet. Quelle: LUBW.**

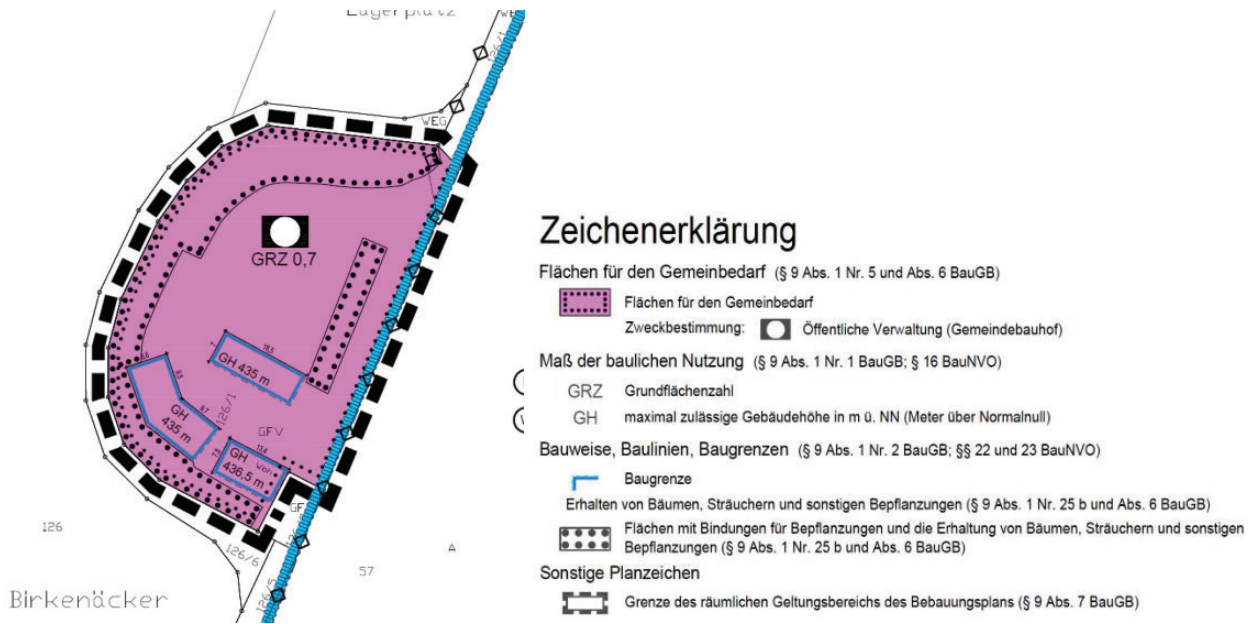


Abbildung 2: Auszug Bebauungsplan und örtliche Bauvorschriften „Außenlager Bauhof“. Quelle: fsp.stadtplanung, Stand: 2022.

#### § 44 BNatSchG

Grundlage für die artenschutzrechtliche Prüfung ist § 44 BNatSchG. Die relevanten Absätze sind im Folgenden wiedergeben.

Zugriffsverbote:

„(1) Es ist verboten,

1. wild lebenden Tieren der besonders geschützten Arten nachzustellen, sie zu fangen, zu verletzen oder zu töten oder ihre Entwicklungsformen aus der Natur zu entnehmen, zu beschädigen oder zu zerstören.

2. wild lebende Tiere der streng geschützten Arten und der europäischen Vogelarten während der Fortpflanzungs-, Aufzucht-, Mauser-, Überwinterungs- und Wanderungszeiten erheblich zu stören; eine erhebliche Störung liegt vor, wenn sich durch die Störung der Erhaltungszustand der lokalen Population einer Art verschlechtert.

3. Fortpflanzungs- oder Ruhestätten der wild lebenden Tiere der besonders geschützten Arten aus der Natur zu entnehmen, zu beschädigen oder zu zerstören.

4. wild lebende Pflanzen der besonders geschützten Arten oder ihre Entwicklungsformen aus der Natur zu entnehmen, sie oder ihre Standorte zu beschädigen oder zu zerstören

...

(5) Für nach § 15 Absatz 1 unvermeidbare Beeinträchtigungen durch Eingriffe in Natur und Landschaft, die nach § 17 Absatz 1 oder Absatz 3 zugelassen oder von einer Behörde durchgeführt werden, sowie für Vorhaben im Sinne des § 18 Absatz 2 Satz 1 gelten die Zugriffs-, Besitz- und Vermarktungsverbote nach Maßgabe der Sätze 2 bis 5. Sind in Anhang IV Buchstabe a der Richtlinie 92/43/EWG aufgeführte Tierarten, europäische Vogelarten oder solche Arten betroffen, die in einer Rechtsverordnung nach § 54 Absatz 1 Nummer 2 aufgeführt sind, liegt ein Verstoß gegen

1. das Tötungs- und Verletzungsverbot nach Absatz 1 Nummer 1 nicht vor, wenn die Beeinträchtigung durch den Eingriff oder das Vorhaben das Tötungs- und Verletzungsrisiko für Exemplare der betroffenen Arten nicht signifikant erhöht und diese Beeinträchtigung bei Anwendung der gebotenen, fachlich anerkannten Schutzmaßnahmen nicht vermieden werden kann,

*2. das Verbot des Nachstellens und Fangens wild lebender Tiere und der Entnahme, Beschädigung oder Zerstörung ihrer Entwicklungsformen nach Absatz 1 Nummer 1 nicht vor, wenn die Tiere oder ihre Entwicklungsformen im Rahmen einer erforderlichen Maßnahme, die auf den Schutz der Tiere vor Tötung oder Verletzung oder ihrer Entwicklungsformen vor Entnahme, Beschädigung oder Zerstörung und die Erhaltung der ökologischen Funktion der Fortpflanzungs- oder Ruhestätten im räumlichen Zusammenhang gerichtet ist, beeinträchtigt werden und diese Beeinträchtigungen unvermeidbar sind,*

*3. das Verbot nach Absatz 1 Nummer 3 nicht vor, wenn die ökologische Funktion der von dem Eingriff oder Vorhaben betroffenen Fortpflanzungs- und Ruhestätten im räumlichen Zusammenhang weiterhin erfüllt wird.*

*Soweit erforderlich, können auch vorgezogene Ausgleichsmaßnahmen festgelegt werden. Für Standorte wild lebender Pflanzen der in Anhang IV Buchstabe b der Richtlinie 92/43/EWG aufgeführten Arten gelten die Sätze 2 und 3 entsprechend.*

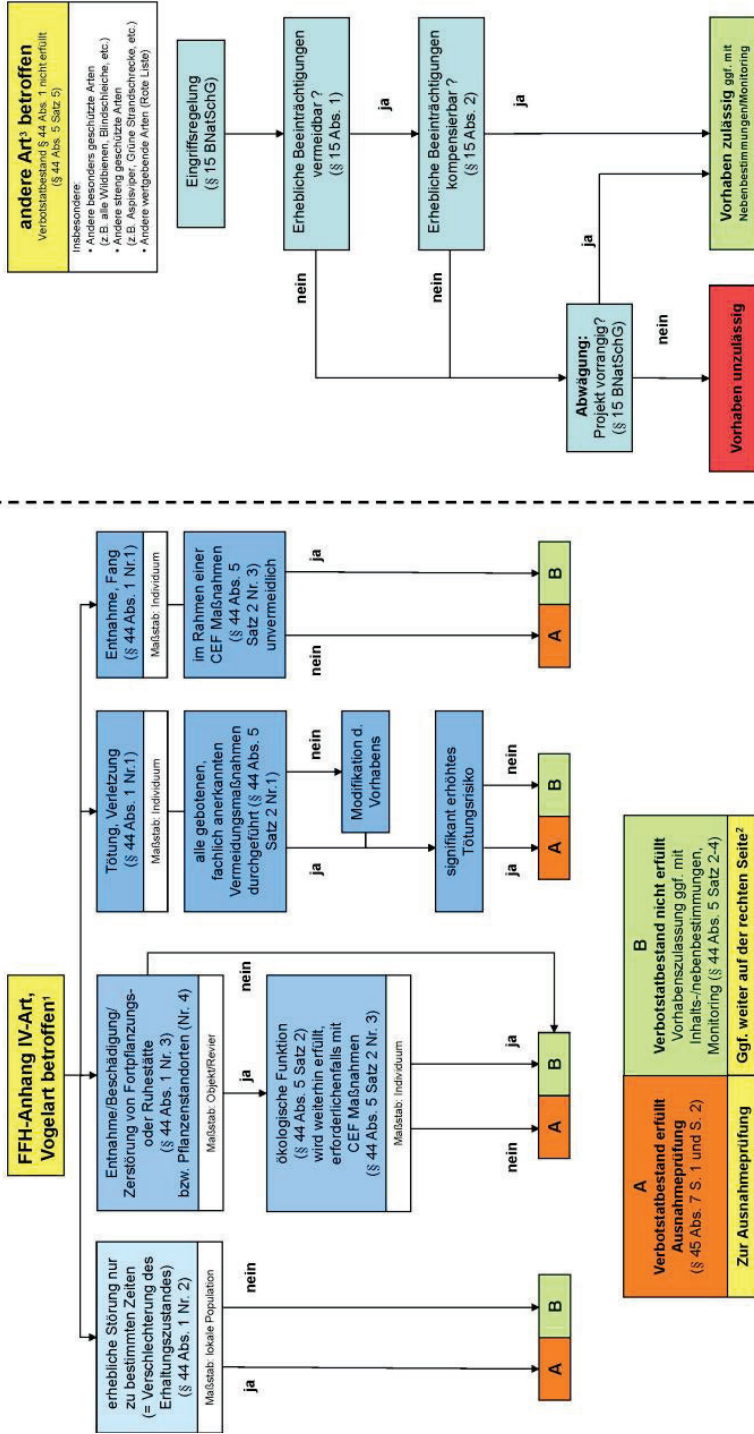
*Sind andere besonders geschützte Arten betroffen, liegt bei Handlungen zur Durchführung eines Eingriffs oder Vorhabens kein Verstoß gegen die Zugriffs-, Besitz- und Vermarktungsverbote vor.*

Somit ergibt sich aus der oben genannten Gesetzeslage sowie weiterer Publikationen (Kratsch et al. 2018, Runge et al. 2010) eine artenschutzrechtliche Prüfrelevanz gegenüber der

- In Anhang IV Buchstabe a der Richtlinie 92/43/EWG aufgeführten Tierarten
- europäischen Vogelarten
- Arten, die in einer Rechtsverordnung nach § 54 Absatz 1 Nummer 2 aufgeführt sind.

**Ablaufschema** Aus der einschlägigen Gesetzgebung ergibt sich die folgende Prüfkaskade:

**Artenschutzrechtliche Prüfung bei Vorhaben nach § 44 Abs. 1 und 5 BNatSchG**



3 Sonderfall FFH-Anhang II-Arten: Soweit Erhaltungszustand eines FFH-Gebiets betroffen ist, VP nach § 34 BNatSchG im Übrigen, soweit auch FFH-Anhang IV-Art betroffen, nach linker Spalte, im Übrigen, soweit auch FFH-Anhang IV-Art betroffen, nach rechter Spalte (jüngste!) Dabei ist § 19 BNatSchG zu berücksichtigen; bei Anhang II-Arten sind mögliche nachteilige Auswirkungen anzugeben zu ermitteln!

2 Die Aspekte, die nicht von den Verbotstatbeständen des § 44 Abs. 1 erfasst sind (z.B. Nahrungstabläte) sind ggf. im Rahmen der Eingriffsregelung (§ rechte Spalte) zu prüfen.

1 Arten, für die eine nationale Verantwortung besteht, können den europarechtlich geschützten Arten gleich gestellt werden (§54 (1) 2 BNatSchG).

© Kratsch, D., Matthäus, G., Frosch, M., (Januar 2018)

**Abbildung 3: Ablaufschema einer artenschutzrechtlichen Prüfung (Kratsch et al. 2018)**



**Umweltschadens-  
gesetz**

Aus Gründen der Enthaftung bzw. um einem Umweltschaden vorzubeugen, wird zudem eine Prüfung der nach Anhang II der Richtlinie 92/43/EWG geschützten Arten durchgeführt.

Diese Vorgehensweise ergibt sich aus BNatSchG § 19 („Schäden an bestimmten Arten und natürlichen Lebensräumen“), welcher im Folgenden zitiert wird:

*(1) Eine Schädigung von Arten und natürlichen Lebensräumen im Sinne des Umweltschadensgesetzes ist jeder Schaden, der erhebliche nachteilige Auswirkungen auf die Erreichung oder Beibehaltung des günstigen Erhaltungszustands dieser Lebensräume oder Arten hat. Abweichend von Satz 1 liegt keine Schädigung vor bei zuvor ermittelten nachteiligen Auswirkungen von Tätigkeiten einer verantwortlichen Person, die von der zuständigen Behörde nach den §§ 34, 35, 45 Absatz 7 oder § 67 Absatz 2 oder, wenn eine solche Prüfung nicht erforderlich ist, nach § 15 oder auf Grund der Aufstellung eines Bebauungsplans nach § 30 oder § 33 des Baugesetzbuches genehmigt wurden oder zulässig sind.*

*(2) Arten im Sinne des Absatzes 1 sind die Arten, die in*

- 1. Artikel 4 Absatz 2 oder Anhang I der Richtlinie 2009/147/EG oder*
- 2. den Anhängen II und IV der Richtlinie 92/43/EWG aufgeführt sind.*

*(3) Natürliche Lebensräume im Sinne des Absatzes 1 sind die*

- 1. Lebensräume der Arten, die in Artikel 4 Absatz 2 oder Anhang I der Richtlinie 2009/147/EG oder in Anhang II der Richtlinie 92/43/EWG aufgeführt sind,*
- 2. natürlichen Lebensraumtypen von gemeinschaftlichem Interesse sowie*
- 3. Fortpflanzungs- und Ruhestätten der in Anhang IV der Richtlinie 92/43/EWG aufgeführten Arten.*

*(4) Hat eine verantwortliche Person nach dem Umweltschadensgesetz eine Schädigung geschützter Arten oder natürlicher Lebensräume verursacht, so trifft sie die erforderlichen Sanierungsmaßnahmen gemäß Anhang II Nummer 1 der Richtlinie 2004/35/EG.*

*(5) Ob Auswirkungen nach Absatz 1 erheblich sind, ist mit Bezug auf den Ausgangszustand unter Berücksichtigung der Kriterien des Anhangs I der Richtlinie 2004/35/EG zu ermitteln. Eine erhebliche Schädigung liegt dabei in der Regel nicht vor bei:*

- 1. nachteiligen Abweichungen, die geringer sind als die natürlichen Fluktuationen, die für den betreffenden Lebensraum oder die betreffende Art als normal gelten,*
- 2. nachteiligen Abweichungen, die auf natürliche Ursachen zurückzuführen sind oder aber auf eine äußere Einwirkung im Zusammenhang mit der Bewirtschaftung der betreffenden Gebiete, die den Aufzeichnungen über den Lebensraum oder den Dokumenten über die Erhaltungsziele zufolge als normal anzusehen ist oder der früheren Bewirtschaftungsweise der jeweiligen Eigentümer oder Betreiber entspricht,*
- 3. einer Schädigung von Arten oder Lebensräumen, die sich nachweislich ohne äußere Einwirkung in kurzer Zeit so weit regenerieren werden, dass entweder der Ausgangszustand erreicht wird oder aber allein auf Grund der Dynamik der betreffenden Art oder des Lebensraums ein Zustand erreicht wird, der im Vergleich zum Ausgangszustand als gleichwertig oder besser zu bewerten ist.*

**Besonders  
geschützte Arten**

Besonders (national) geschützte Arten werden nach der Eingriffsregelung § 15 BNatSchG, welche im Folgenden zitiert wird, abgearbeitet:

*(1) Der Verursacher eines Eingriffs ist verpflichtet, vermeidbare Beeinträchtigungen von Natur und Landschaft zu unterlassen. Beeinträchtigungen sind vermeidbar, wenn zumutbare Alternativen, den mit dem Eingriff verfolgten Zweck am gleichen Ort ohne oder mit geringeren Beeinträchtigungen von Natur und Landschaft zu erreichen, gegeben sind. Soweit Beeinträchtigungen nicht vermieden werden können, ist dies zu begründen.*

*(2) Der Verursacher ist verpflichtet, unvermeidbare Beeinträchtigungen durch Maßnahmen des Naturschutzes und der Landschaftspflege auszugleichen (Ausgleichsmaßnahmen) oder zu ersetzen (Ersatzmaßnahmen). Ausgeglichen ist eine Beeinträchtigung, wenn und sobald die beeinträchtigten Funktionen des Naturhaushalts in gleichartiger Weise wiederhergestellt sind und das Landschaftsbild landschaftsgerecht wiederhergestellt oder neu gestaltet ist. Ersetzt ist eine Beeinträchtigung, wenn und sobald die beeinträchtigten Funktionen des Naturhaushalts in dem betroffenen Naturraum in gleichwertiger Weise hergestellt sind und das Landschaftsbild landschaftsgerecht neu gestaltet ist. Festlegungen von Entwicklungs- und Wiederherstellungsmaßnahmen für Gebiete im Sinne des § 20 Absatz 2 Nummer 1 bis 4 und in Bewirtschaftungsplänen nach § 32 Absatz 5, von Maßnahmen nach § 34 Absatz 5 und § 44 Absatz 5 Satz 3 dieses Gesetzes sowie von Maßnahmen in Maßnahmenprogrammen im Sinne des § 82 des Wasserhaushaltsgesetzes stehen der Anerkennung solcher Maßnahmen als Ausgleichs- und Ersatzmaßnahmen nicht entgegen. Bei der Festsetzung von Art und Umfang der Ausgleichs- und Ersatzmaßnahmen sind die Programme und Pläne nach den §§ 10 und 11 zu berücksichtigen.*

*(3) Bei der Inanspruchnahme von land- oder forstwirtschaftlich genutzten Flächen für Ausgleichs- und Ersatzmaßnahmen ist auf agrarstrukturelle Belange Rücksicht zu nehmen, insbesondere sind für die landwirtschaftliche Nutzung besonders geeignete Böden nur im notwendigen Umfang in Anspruch zu nehmen. Es ist vorrangig zu prüfen, ob der Ausgleich oder Ersatz auch durch Maßnahmen zur Entsiegelung, durch Maßnahmen zur Wiedervernetzung von Lebensräumen oder durch Bewirtschaftungs- oder Pflegemaßnahmen, die der dauerhaften Aufwertung des Naturhaushalts oder des Landschaftsbildes dienen, erbracht werden kann, um möglichst zu vermeiden, dass Flächen aus der Nutzung genommen werden.*

*(4) Ausgleichs- und Ersatzmaßnahmen sind in dem jeweils erforderlichen Zeitraum zu unterhalten und rechtlich zu sichern. Der Unterhaltungszeitraum ist durch die zuständige Behörde im Zulassungsbescheid festzusetzen. Verantwortlich für Ausführung, Unterhaltung und Sicherung der Ausgleichs- und Ersatzmaßnahmen ist der Verursacher oder dessen Rechtsnachfolger.*

*(5) Ein Eingriff darf nicht zugelassen oder durchgeführt werden, wenn die Beeinträchtigungen nicht zu vermeiden oder nicht in angemessener Frist auszugleichen oder zu ersetzen sind und die Belange des Naturschutzes und der Landschaftspflege bei der Abwägung aller Anforderungen an Natur und Landschaft anderen Belangen im Range vorgehen.*



(6) Wird ein Eingriff nach Absatz 5 zugelassen oder durchgeführt, obwohl die Beeinträchtigungen nicht zu vermeiden oder nicht in angemessener Frist auszugleichen oder zu ersetzen sind, hat der Verursacher Ersatz in Geld zu leisten. Die Ersatzzahlung bemisst sich nach den durchschnittlichen Kosten der nicht durchführbaren Ausgleichs- und Ersatzmaßnahmen einschließlich der erforderlichen durchschnittlichen Kosten für deren Planung und Unterhaltung sowie die Flächenbereitstellung unter Einbeziehung der Personal- und sonstigen Verwaltungskosten. Sind diese nicht feststellbar, bemisst sich die Ersatzzahlung nach Dauer und Schwere des Eingriffs unter Berücksichtigung der dem Verursacher daraus erwachsenden Vorteile. Die Ersatzzahlung ist von der zuständigen Behörde im Zulassungsbescheid oder, wenn der Eingriff von einer Behörde durchgeführt wird, vor der Durchführung des Eingriffs festzusetzen. Die Zahlung ist vor der Durchführung des Eingriffs zu leisten. Es kann ein anderer Zeitpunkt für die Zahlung festgelegt werden; in diesem Fall soll eine Sicherheitsleistung verlangt werden. Die Ersatzzahlung ist zweckgebunden für Maßnahmen des Naturschutzes und der Landschaftspflege möglichst in dem betroffenen Naturraum zu verwenden, für die nicht bereits nach anderen Vorschriften eine rechtliche Verpflichtung besteht.

(7) Das Bundesministerium für Umwelt, Naturschutz, Bau und Reaktorsicherheit wird ermächtigt, im Einvernehmen mit dem Bundesministerium für Ernährung und Landwirtschaft, dem Bundesministerium für Verkehr und digitale Infrastruktur und dem Bundesministerium für Wirtschaft und Energie durch Rechtsverordnung mit Zustimmung des Bundesrates das Nähere zur Kompensation von Eingriffen zu regeln, insbesondere

1. zu Inhalt, Art und Umfang von Ausgleichs- und Ersatzmaßnahmen einschließlich Maßnahmen zur Entsiegelung, zur Wiedervernetzung von Lebensräumen und zur Bewirtschaftung und Pflege sowie zur Festlegung diesbezüglicher Standards, insbesondere für vergleichbare Eingriffsarten,

2. die Höhe der Ersatzzahlung und das Verfahren zu ihrer Erhebung.

Solange und soweit das Bundesministerium für Umwelt, Naturschutz, Bau und Reaktorsicherheit von seiner Ermächtigung keinen Gebrauch macht, richtet sich das Nähere zur Kompensation von Eingriffen nach Landesrecht, soweit dieses den vorstehenden Absätzen nicht widerspricht.

#### **Prüfrelevante Arten**

Aus der Gesamtheit der Gesetzgebung ergibt sich somit ein Prüfbedarf für Bauvorhaben im Sinne des § 44 BNatschG für

- Anhang IV Buchstabe a der Richtlinie 92/43/EWG aufgeführte Tierarten
- europäischen Vogelarten
- Arten die in einer Rechtsverordnung nach § 54 Absatz 1 Nummer 2 aufgeführt sind
- Aus Gründen der Enthaltung (§ 19 BNatschG) werden Anhang II Arten der Richtlinie 92/43/EWG ebenfalls auf Artniveau abgeprüft.

National bzw. besonders geschützte Arten werden keiner Betrachtung bzw. Geländeerhebung auf Artniveau unterzogen, sondern als Beibeobachtungen während der für oben genannte Arten durchzuführenden Geländeerhebungen erfasst und entsprechend der Eingriffsregelung abgearbeitet.

Entsprechende Aussagen sind im Artenschutzbericht darzustellen und in den Umweltbericht zu integrieren. Falls ergänzend dazu Vermeidungsmaßnahmen zur Vermeidung des Tötungsverbots besonders geschützter Arten nötig werden, wird dies im Artenschutzbericht in einem gesonderten Kapitel erwähnt. Eine vertiefende Prüfung der artenschutzrechtlichen Verbotstatbestände findet für diese Arten jedoch nicht statt.

Zur Wahrung der gutachterlichen Sorgfalt werden jedoch auch besonders geschützte Arten einer vertiefenden Prüfung unterzogen, wenn sie einen Gefährdungsgrad der Roten Liste im Bereich von 0, 1 oder 2 haben oder gemäß gutachterlicher Einschätzung als lokale oder regionale Verantwortungsart zu betrachten sind.

## 2 Untersuchungsgebiet

**Lage im Raum und Beschreibung Untersuchungsgebiet** Das Untersuchungsgebiet befindet sich in der Gemeinde Kirchzarten auf der Gemarkung Burg im Naturraum „Hochschwarzwald“ (Naturraum-Nr. 155) der Großlandschaft „Schwarzwald“ (Großlandschaft-Nr. 15) auf ca. 380 m ü. NN.

Es liegt zwischen der südlich verlaufenden B31 und der nördlich verlaufenden Burger Straße. In ca. 90 m nördlicher Entfernung liegt die Sportgaststätte Buchenbach.

An das eigentliche Plangebiet, welches sich auf das Flurstück 126/1 beschränkt, angrenzend, liegen neben den westlich und östlich umgrenzenden Feldwegen hauptsächlich Ackerflächen und intensiv bewirtschaftetes Grünland.

Innerhalb des Plangebiets sind befestigte Flächen, ein Gebäude im Norden, Baucontainer, Gehölze (Hecken, Gebüsch, Gestrüpp, Feldgehölz), ruderalisierte Vegetation sowie anthropogene Ablagerungen wie Bretter, Erd-, Kies- und Sandhaufen, Steine usw. vorhanden.

Gewässer sind im Untersuchungsgebiet nicht vorhanden.

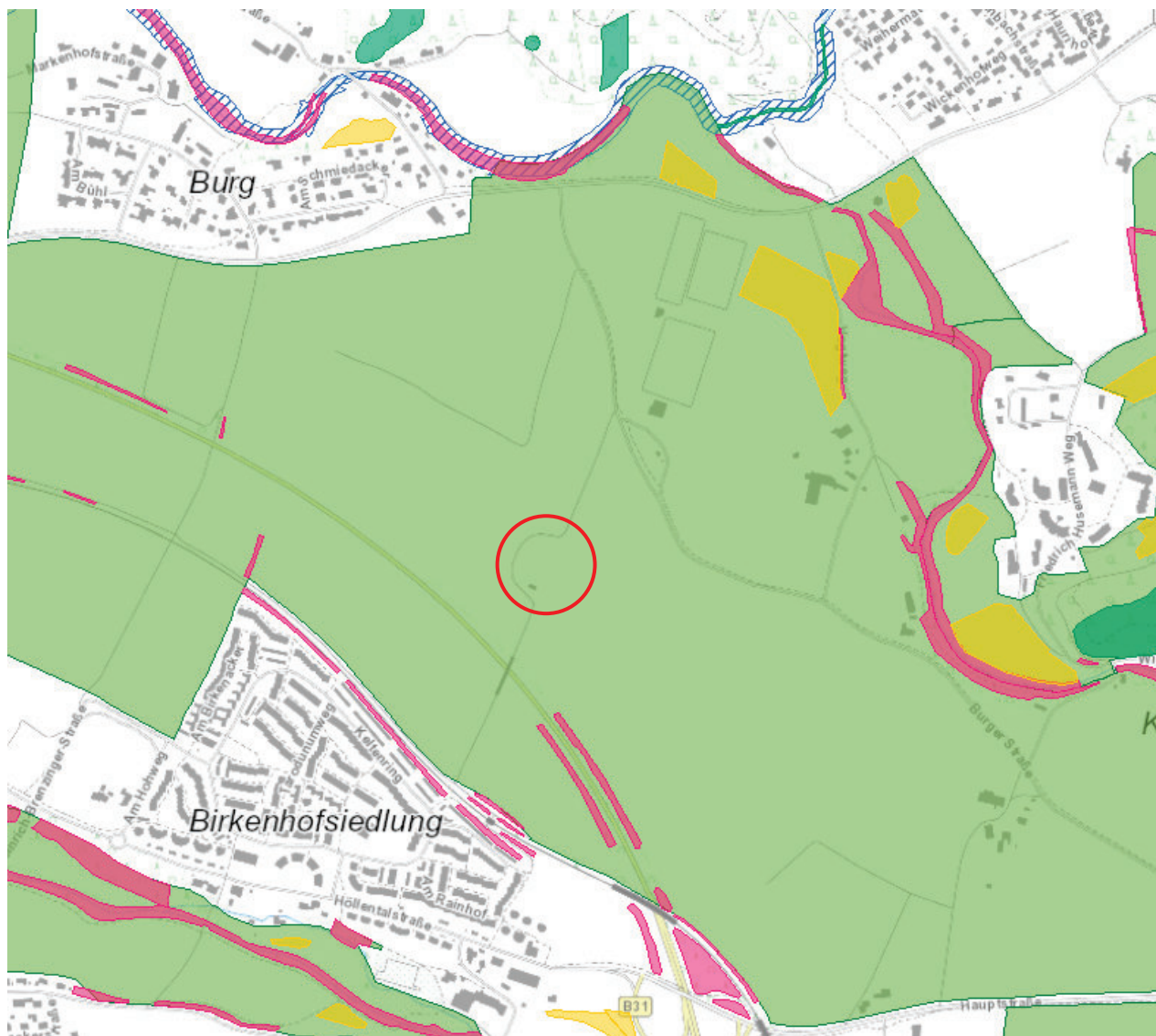


Abbildung 4: Untersuchungsgebiet (rot) mit § 30 Biotopen (Offenland: grün, Wald: pink), Landschaftsschutzgebiet (hellgrün), FFH-Mähwiesen (gelb) und FFH-Gebiet (blau schraffiert). Quelle: LUBW.

## FFH-Gebiete

In ca. 500 m nördlicher Entfernung zum Untersuchungsgebiet liegt eine Teilfläche des FFH-Gebiets „Kandelwald, Roßkopf und Zartener Becken“ (Schutzgebiets-Nr. 8013342). Im Managementplan des FFH-Gebiets werden folgende Einzelarten einschließlich derer Lebensräume aufgeführt:

- Spanische Flagge
- Hirschkäfer
- Dohlenkrebs
- Steinkrebs
- Bachneunauge
- Lachs
- Groppe
- Gelbbauchunke
- Wimperfledermaus
- Bechsteinfledermaus
- Großes Mausohr
- Grünes Besenmoos
- Grünes Koboldmoos
- Rogers Goldhaarmoos

Einzelarten, die im Untersuchungsgebiet nicht auszuschließen sind, werden im Rahmen des vorliegenden Gutachtens auf eine mögliche Beeinträchtigung abgeprüft. Für vorkommende Arten werden entsprechende Vermeidungs- und Minimierungsmaßnahmen festgelegt, sodass erhebliche Beeinträchtigungen ausgeschlossen werden können. Indirekte Beeinträchtigungen des FFH-Gebiets können aufgrund der Entfernung sowie gegebener Zerschneidungswirkungen ausgeschlossen werden.

Als FFH-Lebensraumtypen werden im Managementplan aufgeführt:

- Fließgewässer mit flutender Wasservegetation
- Trockene Heiden
- Wacholderheiden
- Kalk-Magerrasen
- Artenreiche Borstgrasrasen
- Feuchte Hochstaudenfluren
- Magere Flachland-Mähwiesen
- Berg-Mähwiesen
- Übergangs- und Schwingrasenmoore
- Silikatschutthalden
- Silikatfelsen mit Felsspaltenvegetation
- Hainsimsen- Buchenwälder
- Waldmeister-Buchenwälder
- Subalpine Buchenwälder
- Schlucht- und Hangmischwälder
- Auenwälder mit Erle, Esche, Weide
- Bodensaure Nadelwälder

Diese FFH-Lebensraumtypen kommen im Untersuchungsgebiet sowie der Umgebung nicht vor, sodass keine erheblichen Beeinträchtigungen zu erwarten sind.

**Vogelschutzgebiete** Das Vogelschutzgebiet „Südschwarzwald“ (Schutzgebiets-Nr. 8114441) liegt in ca. 3,4 km südöstlicher Entfernung zum Untersuchungsgebiet. Im Datenauswertebogen werden folgende Arten aufgeführt:

- Raufusskauz
- Haselhuhn
- Uhu
- Zitronenzeisig
- Hohлтаube
- Schwarzspecht
- Zippammer
- Wanderfalke
- Baumfalke
- Sperlingskauz
- Neuntöter
- Heidelerche
- Schwarzmilan
- Wespenbussard
- Berglaubsänger
- Dreizehenspecht
- Grauspecht
- Braunkehlchen
- Schwarzkehlchen
- Auerhuhn
- Ringdrossel

Die meisten Arten des Vogelschutzgebiets finden im Untersuchungsgebiet keine geeigneten Habitate vor. Zudem kann ausgeschlossen werden, dass das UG die Funktion eines ggf. essenziellen Nahrungsgebiets erfüllt. Im Rahmen der artenschutzrechtlichen Kartierungen wurden keine der aufgeführten Einzelarten in Untersuchungsgebiet nachgewiesen.

Aufgrund der Entfernung des Vogelschutzgebiets, fehlender Nachweise von Einzelarten sowie fehlender geeigneter Habitatstrukturen im Untersuchungsgebiet können erhebliche Beeinträchtigungen der Vogelarten inkl. ihrer Lebensräume durch das Vorhaben ausgeschlossen werden.

**FFH-Mähwiesen** FFH-Mähwiesen sind im Untersuchungsgebiet und der weiteren Umgebung nicht vorhanden, sodass eine weitere Betrachtung entfällt.

**Naturschutzgebiete** Naturschutzgebiete sind im Untersuchungsgebiet und der weiteren Umgebung nicht vorhanden, sodass eine weitere Betrachtung entfällt.

**Landschaftsschutzgebiete** Das Untersuchungsgebiet liegt innerhalb des Landschaftsschutzgebiets „Zartener Becken“ (Schutzgebiets-Nr. 3.15.010).

Die vorgesehenen Maßnahmen stehen dem Schutzzweck des Landschaftsschutzgebiets nicht entgegen.

Für die vorgesehenen Eingriffe ist im Rahmen des Bauantrags eine schriftliche Erlaubnis bei der zuständigen UNB beim Landratsamt einzuholen.

**Biosphäreengebiete** Biosphäreengebiete sind im Untersuchungsgebiet und der weiteren Umgebung nicht vorhanden, sodass eine weitere Betrachtung entfällt.

- Gesetzlich geschützte Biotope nach §30 BNatSchG** In ca. 170 m südlicher Entfernung zum Untersuchungsgebiet liegen Teilflächen des nach §30 BNatSchG besonders geschützten Offenlandbiotops „Gehölz-Biotop NW Himmelreich“ (Biotop-Nr. 180133150873). Da hier keine Eingriffe vorgesehen sind, können erhebliche Beeinträchtigungen ausgeschlossen werden, sodass eine weitere Betrachtung entfällt.
- Wildtierkorridore** Der nächstgelegene Wildtierkorridor „Schweizerwald / Hinterzarten (Hochschwarzwald) - Höllental - Wald der Guten / St. Märgen (Hochschwarzwald)“ verläuft in ca. 3,6 km östlicher Entfernung zum Plangebiet. Aufgrund der Entfernung sowie gegebener Zerschneidungswirkungen können erhebliche Beeinträchtigungen ausgeschlossen werden, sodass eine weitere Betrachtung entfällt.
- Auerhahn-Schutzzonen** Auerhahn-Schutzzonen sind im Untersuchungsgebiet und der weiteren Umgebung nicht vorhanden, sodass eine weitere Betrachtung entfällt.
- Biotopverbundachsen** Durch das Untersuchungsgebiet verlaufen keine Biotopverbunde feuchter, mittlerer oder trockener Standorte, sodass eine weitere Betrachtung entfällt.
- Quellen- und Wasserschutzgebiete** Quellenschutzgebiete sind im Untersuchungsgebiet und der weiteren Umgebung nicht vorhanden, sodass eine weitere Betrachtung entfällt.  
Das Untersuchungsgebiet liegt in der Zone III und IIIA des festgesetzten Wasserschutzgebiets „WSG-FEW+KIRCHZARTEN+STEGEN+WVV HIMMELREICH“ (WSG-Nr-Amt 315.117). Es müssen entsprechende Vermeidungs- und Minimierungsmaßnahmen umgesetzt werden (siehe Umweltbericht mit integriertem Grünordnungsplan von Freiraum- und LandschaftsArchitektur Wermuth).

### 3 Methodik

Bezüglich eines Vorkommens der relevanten Arten erfolgten Datenrecherchen. Hierbei wurden Daten der LUBW, des BfN sowie die Grundlagenwerke zu den landesweiten Kartierungen der Arten herangezogen (vgl. Literaturverzeichnis). Ebenfalls wurden Verbreitungsdaten der OGBW (ADEBAR), der öffentlich zugänglichen Internetseiten (siehe Literaturliste) und weitere Quellen (z.B. der Managementplan des nächstgelegenen FFH-Gebiets) genutzt.

Für Arten, die im Voraus nicht auszuschließen waren, fanden in den Jahren 2019 und 2020 im Untersuchungsbereich Begehungen zur Erhebung der Habitatstrukturen und der Arterfassung statt. Eine ergänzende Begehung zur Erfassung des aktuellen Zustands der Fläche sowie bezüglich Absprachen zum weiteren Vorgehen fand im Januar 2022 statt.

Auf Grundlage der Begehungen werden die relevanten Arten sowie die Methodik bezüglich durchgeführter Geländeerhebungen im Folgenden für die einzelnen Gruppen dargestellt. Die entsprechenden Aussagen zur durchgeführten Methodik werden in den einzelnen Artkapiteln gegeben.

Für Einzelarten oder Artengruppen, die im Voraus verbreitungs- und/ oder habitatbedingt ausgeschlossen werden können, erfolgt keine gesonderte Darstellung der jeweiligen Methodik.

Die bisherigen Begehungstermine können der Tabelle 1 entnommen werden.

Tabelle 1: Begehungstermine zwischen 2019 und 2022

Datum	Zeit	Anlass	Wetter
03.09.2019	08:30 – 08:55	Übersichtsbegehung mit Habitatpotenzialanalyse und Beibeobachtung Einzelarten	Sonnig, 11 °C
16.03.2020	08:30 – 09:00	Erste Vogelkartierung mit Beibeobachtung weiterer Artengruppen	Sonnig, 6 °C
30.03.2020	08:00 – 08:30	Zweite Vogelkartierung mit Beibeobachtung weiterer Artengruppen	Bedeckt, 0 °C
20.04.2020	15:40 – 16:15	Erste Reptilienkartierung mit Beibeobachtung weiterer Artengruppen	Sonnig, trocken, windig 19 °C
28.04.2020	08:00 – 08:30	Dritte Vogelkartierung mit Beibeobachtung weiterer Artengruppen	Bedeckt, feucht 15 °C
19.05.2020	14:00 – 14:40	Zweite Reptilienkartierung mit Beibeobachtung weiterer Artengruppen	Sonnig, trocken, leicht windig 21 °C
27.05.2020	21:00 – 22:30	Erste Fledermauskartierung (aktiv)	Klar, 13 °C
08.06.2020	08:00 – 08:30	Vierte Vogelkartierung mit Beibeobachtung weiterer Artengruppen	Bedeckt, 11 °C



Datum	Zeit	Anlass	Wetter
23.06.2020	15:30 – 16:00	Dritte Reptilienkartierung mit Beibeobachtung weiterer Artengruppen	Sonnig, leicht windig 25 °C
30.06.2020	21:15 – 22:45	Zweite Fledermauskartierung (aktiv)	Sonnig, trocken 19 °C
13.07.2020	16:00 – 16:40	Vierte Reptilienkartierung mit Beibeobachtung weiterer Artengruppen	Sonnig, trocken 24 °C
09.09.2020	15:30 – 16:15	Fünfte Reptilienkartierung mit Beibeobachtung weiterer Artengruppen	Sonnig, 23 °C
17.09.2020 - 18.09.2020	19:00 – 07:30	Dritte Fledermauskartierung mit Einsatz Horchboxen (passiv)	Klar, 13 °C
28.01.2022	07:30 – 08:15	Aufnahme Istzustand, Baumhöhlenkartierung, Begutachtung Gebäude, Absprachen Maßnahmen Reptilien	Bedeckt, Frost, 3 °C

## 4 Wassergebundene Artengruppen (Mollusken, Krebse, Libellen, Fische und Rundmäuler)

**Bestand Lebensraum und Individuen** Im Untersuchungsgebiet sowie der Umgebung können die wassergebundenen Einzelarten der Artengruppen der Mollusken, Krebse, Libellen, Fische und Rundmäuler habitatbedingt ausgeschlossen werden, da hier keine potenziell besiedelten dauerfeuchten Gewässerstrukturen vorhanden sind. Eine weitere Betrachtung entfällt.

**Ein Eintreten der Verbotstatbestände nach § 44 BNatSchG ist nicht zu erwarten.**

Tabelle 2: Liste planungsrelevanter Arten der Gruppe der Mollusken.

V	L	E	N	Art	Art	RLBW	RLD	FFH RL	BNatSchG
				<b>Schnecken</b>					
	0			<i>Anisus vorticulus</i>	Zierliche Tellerschnecke	2	1	II, IV	s
	0			<i>Vertigo angustior</i>	Schmale Windelschnecke	3	3	II	
	0			<i>Vertigo geyeri</i>	Vierzählige Windelschnecke	1	1	II	
	0			<i>Vertigo moulinsiana</i>	Bauchige Windelschnecke	2	2	II	
				<b>Muscheln</b>					
	0			<i>Pseudanodonta complanata</i>	Abgeplattete Teichmuschel	1	1		s
	0			<i>Unio crassus</i>	Bachmuschel	1	1	II, IV	s

Tabelle 3: Liste planungsrelevanter Arten der Gruppe der Libellen.

V	L	E	N	Art	Art	RLBW	RLD	FFH RL	BNatSchG
0				<i>Aeshna caerulea</i>	Alpen-Mosaikjungfer	1	1		s
0				<i>Aeshna subarctica elisabethae</i>	Hochmoor-Mosaikjungfer	2	1		s
0				<i>Ceriagrion tenellum</i>	Scharlachlibelle	1	V		s
0				<i>Coenagrion mercuriale</i>	Helm-Azurjungfer	3	2	II	s
0				<i>Coenagrion ornatum</i>	Vogel-Azurjungfer	1	1	II	s
0				<i>Gomphus flavipes</i>	Asiatische Keiljungfer	2	*	IV	s
0				<i>Leucorrhinia albifrons</i>	Östliche Moosjungfer	0	2	IV	s
0				<i>Leucorrhinia caudalis</i>	Zierliche Moosjungfer	1	3	IV	s
0				<i>Leucorrhinia pectoralis</i>	Große Moosjungfer	1	3	II, IV	s
0				<i>Nehalennia speciosa</i>	Zwerglibelle	1	1		s
0				<i>Ophiogomphus cecilia</i>	Grüne Flussjungfer	3	*	II, IV	s
0				<i>Orthetrum albistylum</i>	Östlicher Blaupfeil	D	R		s
0				<i>Somatochlora alpestris</i>	Alpen-Smaragdlibelle	1	1		s
0				<i>Sympecma paedisca</i>	Sibirische Winterlibelle	2	1	IV	s

Tabelle 4: Liste planungsrelevanter Arten der Gruppe der Krebse.

V	L	E	N	Art	Art	RLBW	RLD	FFH RL	BNatSchG
0				<i>Astacus astacus</i>	Edelkrebs	2	1		s
0				<i>Austropotamobius pallipes</i>	Dohlenkrebs	1	nb	II	
0				<i>Austropotamobius torrentium</i>	Steinkrebs	2	2	II	b
0				<i>Branchipus schaefferi</i>	Sommer-Feenkrebs	nb	2		s
0				<i>Tanymastix stagnalis</i>	Sumpf-Feenkrebs	nb	1		s

Tabelle 5: Liste planungsrelevanter Arten der Gruppe der Fische und Rundmäuler.

V	L	E	N	Art	Art	RLBW	RLD	FFH RL	BNatSchG
0				<i>Alosa alosa</i>	Maifisch	1	1	II	
0				<i>Anguilla anguilla</i>	Aal	2	2		b
0				<i>Aspius aspius</i>	Rapfen	1	*	II	
0				<i>Carassius carassius</i>	Karassche	1	2		
0				<i>Chondrostoma nasus</i>	Nase	2	V		
0				<i>Cobitis taenia</i>	Steinbeißer	2	*	II	
0				<i>Cottus gobio</i>	Groppe, Mühlkoppe	V	*	II	
0				<i>Cyprinus carpio</i>	Karpfen	2	*		
0				<i>Gymnocephalus baloni</i>	Donau-Kaulbarsch	nb	*	II, IV	
0				<i>Hucho hucho</i>	Huchen	1	2	II	
0				<i>Lampetra fluviatilis</i>	Flussneunauge	2	3	II	b
0				<i>Lampetra planeri</i>	Bachneunauge	3	*	II	b
0				<i>Leuciscus idus</i>	Aland	2	*		
0				<i>Leuciscus souffia agassizii</i>	Strömer	2	1	II	
0				<i>Lota lota</i>	Quappe	2	V		
0				<i>Misgurnus fossilis</i>	Schlammpeitzger	1	2	II	
0				<i>Petromyzon marinus</i>	Meerneunauge	2	V	II	b
0				<i>Rhodeus amarus</i>	Bitterling	2	*	II	
0				<i>Salmo salar</i>	Atlantischer Lachs	1	1	II	
0				<i>Salmo trutta lacustris</i>	Seeforelle	2	*		
0				<i>Salmo trutta trutta</i>	Meerforelle	1	*		
0				<i>Salvelinus alpinus</i>	Seesaibling	2	*		
0				<i>Thymallus thymallus</i>	Äsche	2	2		
0				<i>Zingel streber</i>	Streber	2	2	II	

## 5 Spinnentiere

**Bestand** Im Untersuchungsgebiet können Einzelarten der Artengruppe der Spinnentiere  
**Lebensraum und** verbreitungsbedingt ausgeschlossen werden. Eine weitere Betrachtung entfällt.  
**Individuen**

**Ein Eintreten der Verbotstatbestände nach § 44 BNatSchG ist nicht zu erwarten.**

Tabelle 6: Liste planungsrelevanter Arten der Gruppe der Spinnentiere.

V	L	E	N	Art	Art	RLBW	RLD	FFH RL	BNatSchG
0				<i>Anthrenochernes stellae</i>	Stellas Pseudoskorpion	nb	2	II	
0				<i>Dolomedes plantarius</i>	Gerandete Wasserspinne	2	2		s
0				<i>Philaeus chrysops</i>	Goldaugenspringspinne	2	2		s

## 6 Käfer

**Bestand**  
**Lebensraum und**  
**Individuen**

Verbreitungsbedingt nicht auszuschließen sind im Untersuchungsgebiet die Käferarten Veränderliche Edelscharrkäfer, Hirschkäfer, Körnerbock, Südlicher Wacholder-Prachtkäfer, Großer Goldkäfer und Wunderbarer Ulmen-Prachtkäfer.

Der Veränderliche Edelscharrkäfer kommt in lichten Laubwäldern und an Waldrändern in Baumhöhlen von alten hohlen Eichen und Esskastanien oder in liegendem Totholz vor. Er kann habitatbedingt ausgeschlossen werden.

Auch der Körnerbock, der alte Bäume in Laubwäldern, Parkanlagen, Streuobstwiesen usw. besiedelt, kann habitatbedingt ausgeschlossen werden.

Der Südliche Wacholder-Prachtkäfer nutzt als Wirtspflanzen Wacholder und weitere Zypressengewächse. Da entsprechende Gehölze im Untersuchungsgebiet fehlen, kann die Art ebenfalls habitatbedingt ausgeschlossen werden.

Der Große Goldkäfer entwickelt sich in alten Bäumen mit Holzmulm. Er bevorzugt Eichen, nutzt aber auch weitere Laubbaumarten wie Linde, Buche und Obstbaumarten. Da im Untersuchungsgebiet keine entsprechenden Gehölze mit geeigneten Totholzanteilen vorhanden sind, wird die Art ebenfalls habitatbedingt ausgeschlossen.

Der Hirschkäfer wird im Managementplan des nächstgelegenen FFH-Gebiets aufgeführt. Zur Verbreitung im Gebiet lässt sich entnehmen:

*Die stark an Eichen (Quercus sp.) gebundene und wärmeliebende Art wurde ausschließlich im westlichen Teil des FFH-Gebietes nordöstlich von Freiburg im Bereich von Gundelfingen, Zähringen und Herdern nachgewiesen.*

Auch für den Hirschkäfer sind im Untersuchungsgebiet keine geeigneten Habitate in Form von altem, vermorschtem, mulmreichen, weißfaulen Holz zur Entwicklung bzw. Eiablage vorhanden. Einzeltiere der Art können zwar sporadisch im Untersuchungsgebiet auftreten, dies ist jedoch sowohl bauzeitlich als auch nach Abschluss der Bauarbeiten im Untersuchungsgebiet weiterhin möglich, sodass hier kein Verlust entsteht.

Der Wunderbare Ulmen-Prachtkäfer ernährt sich streng monophag an Ulmen (insb. Feldulme).

Larven der Art entwickeln sich in der Rinde am Stamm und in absterbenden Ästen von Ulmen. Im Untersuchungsgebiet findet die Art keine geeigneten Habitate, sodass ein Vorkommen ausgeschlossen werden kann.

Für die verbreitungsbedingt nicht auszuschließenden Käferarten sind im Untersuchungsgebiet keine geeigneten Gehölze zur Eiablage bzw. Entwicklung vorhanden. Sporadisch auftauchende Adulttiere können das Untersuchungsgebiet sowohl bauzeitlich als auch nach Abschluss der Bauarbeiten weiterhin nutzen, sodass hier kein Verlust entsteht und eine weitere Betrachtung entfällt.

**Ein Eintreten der Verbotstatbestände nach § 44 BNatSchG ist nicht zu erwarten.**

Tabelle 7: Liste planungsrelevanter Arten der Gruppe der Käfer.

V	L	E	N	Art	Art	RLBW	RLD	FFH RL	BNatSchG
0				<i>Acmaeodera degener</i>	Gefleckter Eichen-Prachtkäfer	1	1		s
0				<i>Aesalus scarabaeoides</i>	Kurzschröter	2	1		s
0				<i>Bolbelasmus unicornis</i>	Vierzähliger Mistkäfer	nb	1	II, IV	s
0				<i>Cerambyx cerdo</i>	Heldbock	1	1	II, IV	s
0				<i>Clerus mutillarius</i>	Eichen-Buntkäfer	2	1		s
0				<i>Cucujus cinnaberinus</i>	Scharlachkäfer	nb	1	II, IV	s
0				<i>Cylindera germanica</i>	Deutscher Sandlaufkäfer	1	2		s
0				<i>Dicerca furcata</i>	Scharfzähliger Zahnflügel-Prachtkäfer	Z	1		s
0				<i>Dytiscus latissimus</i>	Breitrand	nb	1	II, IV	s
0				<i>Eurythyrea quercus</i>	Eckschildiger Glanz-Prachtkäfer	1	1		s
X	0			<i>Gnorimus varabilis</i>	Veränderlicher Edelscharrkäfer	2	1		s
0				<i>Graphoderus bilineatus</i>	Schmalbindiger Breitflügel-Tauchkäfer	nb	3	II, IV	s
X	0			<i>Lucanus cervus</i>	Hirschkäfer	3	2	II	b
X	0			<i>Megopis scabricornis</i>	Körnerbock	1	1		s
0				<i>Meloe autumnalis</i>	Blauschimmernder Maiwurmkäfer	nb	1		s
0				<i>Meloe cicatricosus</i>	Narbiger Maiwurmkäfer	nb	1		s
0				<i>Meloe decorus</i>	Violethalsiger Maiwurmkäfer	nb	1		s
0				<i>Meloe rugosus</i>	Mattschwarzer Maiwurmkäfer	nb	1		s
0				<i>Necydalis major</i>	Großer Wespenbock	1	1		s
0				<i>Necydalis ulmi</i>	Panzers Wespenbock	1	1		s
0				<i>Osmoderma eremita</i>	Eremit	2	2	II, IV	s
X	0			<i>Palmar festiva</i>	Südlicher Wacholder-Prachtkäfer	1	1		s
0				<i>Phytoecia uncinata</i>	Wachsblumenböckchen	nb	1		s
X	0			<i>Protaetia aeruginosa</i>	Großer Goldkäfer	2	1		s
0				<i>Purpuricenus kaehleri</i>	Purpurbock	1	1		s
0				<i>Rosalia alpina</i>	Alpenbock	2	2	II, IV	s
X	0			<i>Scintillatrix mirifica</i>	Wunderbarer Ulmen-Prachtkäfer	1	1		s

## 7 Schmetterlinge

**Bestand** Verbreitungsbedingt lassen sich im Untersuchungsgebiet die Arten Spanische Flagge  
**Lebensraum und Individuen** (= Spanische Fahne) und Nachtkerzenschwärmer nicht ausschließen.

Die Spanische Flagge wird im Managementplan des nächstgelegenen FFH-Gebiets aufgeführt. Zur Verbreitung im Gebiet lässt sich entnehmen:

*Der Lebensraum der Spanischen Flagge beschränkt sich auf die Waldflächen im westlichen und südlichen Gebietsteil. Darin enthalten sind große zusammenhängende Waldflächen um Gundelfingen und Wildtal, am Freiburger Schlossberg und an den Hängen des Kappler Großtals, sowie kleinere Waldflächen in Glotteral-Föhrental, St. Peter, Stegen, Kirchzarten und Oberried.*

Beide hochmobile Arten können das Untersuchungsgebiet sporadisch zur Thermoregulation aufsuchen. Eine Eiablage sowie ein Vorhandensein essenzieller Nahrungshabitate kann jedoch habitatbedingt bzw. aufgrund eines Fehlens geeigneter Wirtspflanzen ausgeschlossen werden.

Eine sporadische Nutzung des Untersuchungsgebiets zur Thermoregulation ist sowohl bauzeitlich als auch nach Abschluss der Bauarbeiten weiterhin möglich, sodass hier kein Verlust entsteht und eine weitere Betrachtung entfällt.

**Ein Eintreten der Verbotstatbestände nach § 44 BNatSchG ist nicht zu erwarten.**

Tabelle 8: Liste planungsrelevanter Arten der Gruppe der Schmetterlinge.

V	L	E	N	Art	Art	RLBW	RLD	FFH RL	BNatSchG
				<b>Tagfalter</b>					
0				<i>Agrodiaetus damon</i>	Weißdolch-Bläuling	1	1		s
0				<i>Brenthis daphne</i>	Brombeer-Perlmutterfalter	1	D		s
0				<i>Carcharodus flocciferus</i>	Heilziest-Dickkopffalter	1	2		s
0				<i>Coenonympha hero</i>	Wald-Wiesenvögelchen	1	2	IV	s
0				<i>Eurodryas aurinia</i>	Goldener Scheckenfalter	1	2	II	b
0				<i>Hipparchia fagi</i>	Großer Waldportier	R	2		s
0				<i>Hypodryas maturna</i>	Eschen-Scheckenfalter	1	1	II, IV	s
0				<i>Lopinga achine</i>	Gelbringfalter	1	2	IV	s
0				<i>Lycaena dispar</i>	Großer Feuerfalter	3	3	II, IV	s
0				<i>Lycaena helle</i>	Blauschillernder Feuerfalter	1	2	II, IV	s
0				<i>Maculinea arion</i>	Schwarzfleckiger Ameisen-Bläuling	2	3	IV	s
0				<i>Maculinea nausithous</i>	Dunkler Wiesenknopf-Ameisenbläuling	3	V	II, IV	s
0				<i>Maculinea teleius</i>	Heller Wiesenknopf-Ameisenbläuling	1	2	II, IV	s
0				<i>Parnassius apollo</i>	Apollo	1	2	IV	s
0				<i>Parnassius mnemosyne</i>	Schwarzer Apollo	1	2	IV	s
0				<i>Pyrgus armoricanus</i>	Oberthürs Würfel-Dickkopffalter	1	3		s
0				<i>Pyrgus cirsii</i>	Spätsommer-Würfel-Dickkopffalter	1	1		s



V	L	E	N	Art	Art	RLBW	RLD	FFH RL	BNatSchG
				<b>Nachfalter</b>					
0				<i>Actinotia radiosa</i>	Trockenrasen-Johanniskrauteule	R	1		s
0				<i>Alcis jubata</i>	Bartflechten-Rindenspanner	1	1		s
0				<i>Anarta cordigera</i>	Moor-Bunteule	2	1		s
X	0			<i>Callimorpha quadripunctaria</i>	Spanische Fahne	*	*	II	
0				<i>Carsia sororiata</i>	Moosbeerenspanner	2	1		s
0				<i>Cleorodes lichenaria</i>	Grüner Flechten-Rindenspanner	2	1		s
0				<i>Cucullia caninae</i>	Hundsbraunwurz-Mönch	R	R		s
0				<i>Cucullia gnaphalii</i>	Goldruten-Mönch	1	1		s
0				<i>Eriogaster catax</i>	Hecken-Wollafter	0	1	II, IV	s
0				<i>Eucarta amethystina</i>	Amethysteule	2	2		s
0				<i>Fagivorina arenaria</i>	Scheckiger Rindenspanner	3	1		s
0				<i>Gastropacha populifolia</i>	Pappelglucke	1	1		s
0				<i>Gortyna borelii</i>	Haarstrangeule	1	1	II, IV	s
0				<i>Hadena magnolii</i>	Südliche Nelkeneule	1	2		s
0				<i>Hyles vespertilio</i>	Fledermausschwärmer	1	0		s
0				<i>Idaea contiguaria</i>	Fetthennen-Felsflur-Zwergspanner	R	2		s
0				<i>Lemonia taraxaci</i>	Löwenzahn-Wiesenspinner	R	0		s
0				<i>Luperina dumerilii</i>	Dumerils Graswurzeleule	R	2		s
0				<i>Nola cristatula</i>	Wasserminzen-Graueulchen	1	*		s
0				<i>Nola subchlamydula</i>	Gamander-Graueulchen	1	R		s
0				<i>Nycteola degenerana</i>	Salweiden-Wicklereulchen	2	3		s
0				<i>Paidia murina</i>	Mauer-Flechtenbärchen	D	1		s
0				<i>Pericallia matronula</i>	Augsburger Bär	R	1		s
X	0			<i>Proserpinus proserpina</i>	Nachtkerzenschwärmer	V	*	IV	s
0				<i>Tephronia sepiaria</i>	Totholz-Flechtenspanner	1	R		s
0				<i>Zygaena angelicae</i>	Elegans-Widderchen	R	1		s

## 8 Heuschrecken

**Bestand** Die streng geschützten Heuschreckenarten werden im Untersuchungsgebiet  
**Lebensraum und** verbreitungsbedingt ausgeschlossen. Auch ein Vorkommen von besonders geschützten  
**Individuen** Arten wird aufgrund fehlender geeigneter Habitats sowie fehlender Nachweise in Form  
von Beibeobachtungen derzeit ausgeschlossen, sodass eine weitere Betrachtung entfällt.

**Ein Eintreten der Verbotstatbestände nach § 44 BNatSchG ist nicht zu erwarten.**

Tabelle 9: Liste planungsrelevanter Arten der Gruppe der Heuschrecken.

V	L	E	N	Art	Art	RLBW	RLD	FFH RL	BNatSchG
0				<i>Aiolopus thalassinus</i>	Grüne Strandschrecke	2	2		s
0				<i>Arcyptera fusca</i>	Große Höckerschrecke	1	1		s
0				<i>Calliptamus italicus</i>	Italienische Schönschrecke	1	2		b
0				<i>Modicogryllus frontalis</i>	Östliche Grille	1	1		s
0				<i>Platycleis tessellata</i>	Braunfleckige Beißschrecke	1	1		s
0				<i>Ruspolia nitidula</i>	Große Schiefkopfschrecke	0	R		s

## 9 Amphibien

### Bestand Lebensraum und Individuen

Die verbreitungsbedingt nicht auszuschließenden streng geschützten Amphibienarten Geburtshelferkröte, Gelbbauchunke, Kleiner Wasserfrosch sowie die besonders geschützten Arten Feuersalamander, Bergmolch, Fadenmolch, Erdkröte, Grasfrosch und Teichfrosch lassen sich im Untersuchungsgebiet sowie der Umgebung habitatbedingt ausschließen, da hier keine geeigneten Gewässerhabitate vorhanden sind.

Auch ein Durchwandern des Gebiets wird aufgrund der gegebenen Zerscheidungswirkungen, fehlender Lockwirkungen usw. weitgehend ausgeschlossen.

Während den durchgeführten artenschutzrechtlichen Kartierungen konnten in Form von Beibeobachtungen keine abweichenden Ergebnisse erbracht werden.

Es wird daher nicht von einem Vorkommen von Amphibien im Untersuchungsgebiet ausgegangen, sodass eine weitere Betrachtung entfällt.

**Ein Eintreten der Verbotstatbestände nach § 44 BNatSchG ist nicht zu erwarten.**

Tabelle 10: Liste planungsrelevanter Arten der Gruppe der Amphibien.

V	L	E	N	Art	Art	RLBW	RL D	FFH RL	BNatSchG
0				<i>Alytes obstetricans</i>	Geburtshelferkröte	2	3	IV	s
0				<i>Bombina variegata</i>	Gelbbauchunke	2	2	II, IV	s
0				<i>Bufo calamita</i>	Kreuzkröte	2	2	IV	s
0				<i>Hyla arborea</i>	Europäischer Laubfrosch	2	3	IV	s
0				<i>Pelobates fuscus</i>	Knoblauchkröte	2	3	IV	s
0				<i>Pelophylax lessonae</i>	Kleiner Wasserfrosch	G	G	IV	s
0				<i>Pseudepidalea viridis</i>	Wechselkröte	2	2	IV	s
0				<i>Rana arvalis</i>	Moorfrosch	1	3	IV	s
0				<i>Rana dalmatina</i>	Springfrosch	3	V	IV	s
0				<i>Salamandra atra</i>	Alpensalamander	*	*	IV	s
0				<i>Triturus cristatus</i>	Kammolch	2	3	II, IV	s

## 10 Reptilien

### 10.1 Methodik

Bezüglich eines Vorkommens der relevanten Arten erfolgten Datenrecherchen. Hierbei wurden Daten der LUBW, des BfN sowie die Grundlagenwerke zu den landesweiten Kartierungen der Arten herangezogen (vgl. Literaturverzeichnis).

Im Jahr 2020 wurden basierend auf diesen Grundlagen Untersuchungen bezüglich des Arteninventars durchgeführt.

Die Behebungsmethoden erfolgten in Anlehnung an die Methodenblätter aus Albrecht et al. 2015. Zur Erfassung der Reptilien wurden potenziell nutzbare Bereiche (ruderalisierte Vegetation, Asthaufen, Steine, Holzlagerplätze, anthropogene Ablagerungen, etc.) im Untersuchungsgebiet langsam abgesprochen. Mögliche Verstecke (z. B. größere Steine, Bleche, Äste, Bretter) wurden umgedreht bzw. mehrfach aufgesucht.

Aufgrund der hohen Vielzahl an gegebenen Verstecken konnte auf einen zusätzlichen Einsatz von künstlichen Verstecken (Schlangenblechen) verzichtet werden.

Die bisherigen Behebungstermine können der Tabelle 1 entnommen werden.

### 10.2 Bestand

#### **Bestand Lebensraum und Individuen**

Verbreitungsbedingt nicht auszuschließen sind im Untersuchungsgebiet die streng geschützten Reptilienarten Schlingnatter, Zauneidechse und Mauereidechse sowie die besonders geschützten, der Eingriffsregelung unterliegenden Arten Blindschleiche und Ringelnatter. Bis auf die wassergebundene Ringelnatter lassen sich die potenziell vorkommenden Reptilienarten habitatbedingt nicht gänzlich ausschließen.

Es wurden daher 2020 insgesamt fünf methodische Reptilienkartierungen im Untersuchungsgebiet durchgeführt.

Hierbei konnten mehrere adulte sowie subadulte Individuen der Zauneidechse auf Steinen, in hoher Vegetation sowie in Asthaufen nachgewiesen werden.

Durch das Vorkommen subadulter Tiere sowie geeigneter Eiablageplätze wird davon ausgegangen, dass im Untersuchungsgebiet Reproduktionsstätten der Zauneidechse vorhanden sind.

Vier Individuen konnten aufgrund der Vielzahl an gegebenen Verstecken nicht auf Artebene bestimmt werden. Hier wird jedoch davon ausgegangen, dass es sich entsprechend der Nachweislage sowie aufgrund der gegebenen Habitatstrukturen ebenfalls um Zauneidechsen handelte.

Pro Kartierung konnten bis zu drei adulte Zauneidechsen (2 x bestimmt, 1 x unbestimmt) im Untersuchungsgebiet nachgewiesen werden.

Habitatbedingt ist davon auszugehen, dass der nördlich an das Untersuchungsgebiet angrenzende Schnittgutlagerplatz ebenfalls von Zauneidechsen besiedelt ist. Im Untersuchungsgebiet nachweislich vorhandene Zauneidechsen sowie auf der Schnittgutfläche vermutete Tiere können entsprechend dem Aktionsradius beide Flächen nutzen. Zwischen den Flächen liegt zwar ein landwirtschaftlich genutzter Weg, dieser ist jedoch nicht stark frequentiert, sodass er keine unüberwindbare Barriere darstellt. Auf eine Schätzung der Populationsgröße anhand der im Untersuchungsgebiet nachgewiesenen Einzeltiere wird daher verzichtet. Gewählt wird zur Bestimmung des Ausgleichsbedarfs stattdessen ein Ansatz über die Flächengrößen genutzter/ nutzbarer Habitate innerhalb des Eingriffsbereichs.

Zwar erfolgten die Nachweise der Zauneidechsen nur mittig des Plangebiets, da jedoch im unmittelbaren Umfeld weiteren Strukturen wie z.B. Gehölzränder im Westen, Norden und Süden innerhalb des Plangebiets vorhanden sind, zu denen keine unüberwindbaren Barrieren bestehen, ist von einer Nutzung aller potenziell geeigneten Habitats im Untersuchungsgebiet auszugehen. Stark beschattete Flächen sowie versiegelte Flächen werden dabei als potenzielle Habitats ausgenommen.

Möglicherweise sind in der Umgebung des Untersuchungsgebiets z.B. entlang der südlich liegenden Gehölzstrukturen an der B31 oder im Bereich der Sportgaststätte im Norden weitere von Zauneidechsen besiedelte Bereiche vorhanden. Hier könnte ggf. ebenfalls ein genetischer Austausch mit den Zauneidechsen aus dem Plangebiet stattfinden. Jedoch sind durch die Acker- und Wegflächen gewisse Barrierewirkungen vorhanden, die dazu führen, dass die Eidechsenpopulation im Plangebiet relativ isoliert vorliegt.

Da Eingriffe in nachweislich besiedelte Zauneidechsenhabitats vorgesehen sind, werden entsprechende Vermeidungs-, Minimierungs- und Ausgleichsmaßnahmen erforderlich.

Neben der streng geschützten Zauneidechse konnte auch eine besonders geschützte, der Eingriffsregelung unterliegende Blindschleiche im südwestlichen Untersuchungsgebiet nachgewiesen werden. Die Art erfährt einen umfassenden Schutz durch die Maßnahmen, die im Hinblick auf die Zauneidechsen umgesetzt werden. Eine differenzierte Betrachtung dieser Art entfällt daher.

Tabelle 11: Liste planungsrelevanter Arten der Gruppe der Reptilien.

V	L	E	N	Art	Art	RLBW	RLD	FFH RL	BNatSchG	Verantwortungsart
X	(X)	0	0	<i>Coronella austriaca</i>	Schlingnatter	3	3	IV	s	
0				<i>Emys orbicularis</i>	Europäische Sumpfschildkröte	1	1	II, IV	s	(!)
X	X	X	X	<i>Lacerta agilis</i>	Zauneidechse	V	V	IV	s	
0				<i>Lacerta bilineata</i>	Westliche Smaragdeidechse	1	2	IV	s	!
X	(X)	0	0	<i>Podarcis muralis</i>	Mauereidechse	2	V	IV	s	(!)
0				<i>Vipera aspis</i>	Aspisiwiper	1	1		s	!
0				<i>Zamenis longissimus</i>	Äskulapnatter	1	2	IV	s	!

Tabelle 12: Liste der als Beibeobachtungen aufgenommenen national geschützten Arten.

Name	Name	RLBW	RLD	BNatSchG
<i>Anguis fragilis</i>	Blindschleiche	*	*	b



Abbildung 5: Im Untersuchungsgebiet nachgewiesene adulte männliche und weibliche Zauneidechsen (Foto: Kunz GaLaPlan).





Abbildung 6: Fundpunkte Zauneidechsen: grün (Viereck: männlich, adult; Kreis: weiblich, adult; Stern: subadult) und Eidechsen unbestimmt, adult, vermutlich Zauneidechsen (Dreieck, orange). Fundpunkt Blindschleiche: blau. Abgrenzung Plangebiet: rot. Quelle: LUBW.



## 10.3 Auswirkungen

**Auswirkungen** Zwar kann ein Großteil der besiedelten Habitate bauzeitlich sowie nach Abschluss der Bauarbeiten erhalten bleiben, jedoch wird bauzeitlich ein Eingriff in nachweislich von Zauneidechsen besiedelte sowie in potenziell nutzbare Habitate erforderlich. Ein Vorkommen von Reptilien im Bereich des geplanten Gebäudes im Süden ist aufgrund der gegebenen Beschattung und Exposition weniger wahrscheinlich. Im westlichen Untersuchungsgebiet werden bauzeitlich Eingriffe im Bereich einer Versickerungsmulde erforderlich. Hier kann ein Vorkommen von Eidechsen nicht gänzlich ausgeschlossen werden. Durch den Bau der geplanten Überdachung entstehen zudem Eingriffe in nachweislich besiedelte Habitate.

Um das gegebene Habitatangebot bauzeitlich aufrecht zu erhalten, müssen vorgezogen Ausgleichshabitate errichtet werden sowie das Strukturangebot in nachweislich besiedelten Bereichen erhöht werden.

Da im Plangebiet nicht nur von einem Vorkommen fluchtfähiger Adulttiere ausgegangen wird, sondern an geeigneter Stelle auch Eiablagen nicht auszuschließen sind, sind neben einer Vergrämung der vorkommenden Tiere in die vorgezogen herzustellenden Ausgleichsflächen auch weitere Vermeidungs- und Minimierungsmaßnahmen (zeitliche Reglementierungen usw.) umzusetzen.

Auch in Bezug auf bauzeitlich auftretende Störungen wie etwa ein Entfernen vorhandener Reptilienhabitate, ein Befahren mit Baumaschinen usw. werden Vermeidungs- und Minimierungsmaßnahmen erforderlich, um erhebliche Beeinträchtigungen ausschließen zu können. Anzumerken ist, dass der im Betrieb befindliche Lagerplatz bereits regelmäßig angefahren wird und die Neulagerung und der Abtransport von Strukturen bereits ein erhöhtes allgemeines Lebensrisiko für die vorhandenen Tiere mit sich bringen. Bauzeitlich muss vermieden werden, dass sich das bestehende Lebensrisiko signifikant erhöht.

Betriebsbedingt kommt es durch die Nutzung des Außenlagers entsprechend der bestehenden Nutzung regelmäßig zu einem neuen Einbringen anthropogener Strukturen (Bretter, Steine etc.) sowie zu einem Abtransport zwischengelagerter Strukturen. Bisher konnte sich die Zauneidechsenpopulation trotz der bereits bestehenden Nutzung des Außenlagers im Plangebiet halten. Ferner werden hier stets neu besiedelbare Strukturen eingebracht, die nachweislich von den Zauneidechsen genutzt werden. Geplant ist eine Nutzungsintensität der Lagerfläche entsprechend des Bestands. Es wird somit nicht erwartet, dass sich das bestehende allgemeine Lebensrisiko der Zauneidechse auf der Lagerfläche signifikant erhöht. Ferner kommt es durch die vorgesehene Herstellung der Ausgleichsflächen zu einer Verlagerung des Vorkommensschwerpunkts der Tiere in ein unbeeinträchtigtes Kernzentrum.

Betriebsbedingt sind aufgrund des bestehenden allgemeinen Lebensrisikos, welches sich nicht signifikant erhöht, keine erheblichen Beeinträchtigungen zu erwarten, sodass keine Vermeidungs- und Minimierungsmaßnahmen erforderlich werden. Um eine Reduktion des bestehenden allgemeinen Lebensrisikos zu bewirken, werden jedoch Vermeidungs- und Minimierungsmaßnahmen empfohlen, die betriebsbedingt umgesetzt werden können.

Anlagebedingt entsteht durch die geplante Überdachung ein Verlust nachweislich genutzter Zauneidechsenhabitate. Dagegen werden die potenziell genutzten Habitate im Bereich der Versickerungsmulde nach Abschluss der Bauarbeiten wieder hergestellt, sodass hier kein anlagebedingter Verlust verbleibt.

Für den bauzeitlichen und anlagebedingten Verlust von Habitaten werden Vermeidungs-, Minimierungs- sowie Ausgleichsmaßnahmen erforderlich, um erhebliche Beeinträchtigungen ausschließen zu können.

Neben der geplanten Überdachung einer nachweislich besiedelten Teilfläche wird auch eine durch die Überdachung entstehende Beschattung unmittelbar angrenzender Flächen bei der Wahl der umzusetzenden Ausgleichsmaßnahmen berücksichtigt.

## 10.4 Vermeidungs- und Minimierungsmaßnahmen

### Vermeidung und Minimierung

#### **Bauzeitlich umzusetzende Vermeidungs- und Minimierungsmaßnahmen:**

Im Eingriffsbereich muss außerhalb der kritischen Fortpflanzungsphase der Reptilien, d.h. zwischen Anfang September und Anfang Oktober oder unmittelbar nach der Winterruhe und vor der Reproduktionszeit, d.h. zwischen Ende März und Ende April eine umfassende Lebensraumentwertung erfolgen, indem sämtliche oberflächlich vorhandenen Strukturen und Versteckmöglichkeiten (Steine, hohe Vegetation, Bretter, Holzhaufen etc.) vorsichtig und manuell entfernt werden.

Dabei ist darauf zu achten, dass keine Winterquartiere (meist in tieferen Bodenbereichen) entfernt werden. Die Freiräumung des Baufeldes sollte immer nur von einer Seite her in Richtung der vorgezogen herzustellenden Ausgleichsflächen und Tabuzonen (siehe Kapitel 10.5) stattfinden.

Geeignetes Material wie Asthaufen, Bretter, Erdhaufen usw. aus dem Eingriffsbereich können unter Anleitung der Umweltbaubegleitung im Bereich der aufzuwertenden Abschnitte sowie der vorgezogen herzustellenden Ausgleichsflächen eingebracht werden.

An geeigneten Stellen ist unter Absprache mit der Umweltbaubegleitung eine Schicht aus feinen Hackschnitzeln einzubringen, um eine weitere Reduktion der Lockwirkungen zu bewirken.

Während der gesamten Bauzeit ist darauf zu achten, dass die Eingriffsbereiche regelmäßig und schonend bei guter Witterung über 15 °C gemäht werden, sodass keine Lockwirkungen entstehen.

Ergänzend werden nach erfolgreich durchgeführter Vergrämung durch Lebensraumentwertung, reptiliensichere Schutzzäune aufgestellt und alle potenziell oder nachweislich besiedelten Bereiche außerhalb des Eingriffsbereichs als Bautabuzonen ausgewiesen. Zu beachten ist jedoch, dass der bestehende Betrieb der Lagerfläche auch bauzeitlich aufrecht erhalten bleiben soll. Um dies zu ermöglichen, werden enge Absprachen der Zuständigen des Betriebs mit der Umweltbaubegleitung erforderlich- insbesondere im Hinblick auf den Verlauf der reptiliensicheren Schutzzäune sowie der durch Strukturanreicherungen aufzuwertenden Flächen.

Die Maßnahmen sind in enger Absprache mit einer Umweltbaubegleitung umzusetzen und die Baumaßnahmen erst nach Freigabe durch die Umweltbaubegleitung umzusetzen, wenn ausgeschlossen werden kann, dass sich noch Tiere im Eingriffsbereich befinden (ca. dreimalige Kontrollbegehung bei geeigneter Witterung erforderlich).

Des Weiteren sind im Bereich der zu rodenden Gehölze gesonderte Maßnahmen einzuhalten. Die aufgrund der ebenfalls aus weiteren artenschutzrechtlichen Gründen (Vögel und Fledermäuse) einzuhaltenden zeitlichen Restriktionen der Baumfällungen sind hier ebenfalls einzuhalten.

Es dürfen in den Wintermonaten lediglich die Bäume gefällt werden, Wurzelstubben o.ä. müssen im Bereich belassen werden und dürfen erst entfernt werden, sobald die Tiere nicht mehr in der Winterruhe verharren, ausreichend fluchtfähig sind und Vergrämuungsmaßnahmen (wie oben beschrieben) auch in diesem Bereich stattgefunden haben. Zudem darf der Bereich im Winter nicht mit schweren Maschinen oder ähnlichem Befahren werden, um ruhende Tiere nicht zu beeinträchtigen.

Die gesamten Vergrämuungsmaßnahmen und Rodungsarbeiten sind von einer qualifizierten Umweltbaubegleitung (inklusive Beratung der ausführenden Firmen bezüglich der Habitatgestaltungen und Vergrämuungen, Kontrolle der bauzeitlichen Auflagen, Effizienzkontrolle der Vergrämuungsmaßnahmen und ggf. Nachbesserungen gemäß den vorhandenen Standortfaktoren etc.) zu betreuen.

**Empfohlene Vermeidungs- und Minimierungsmaßnahmen während des Betriebs:**

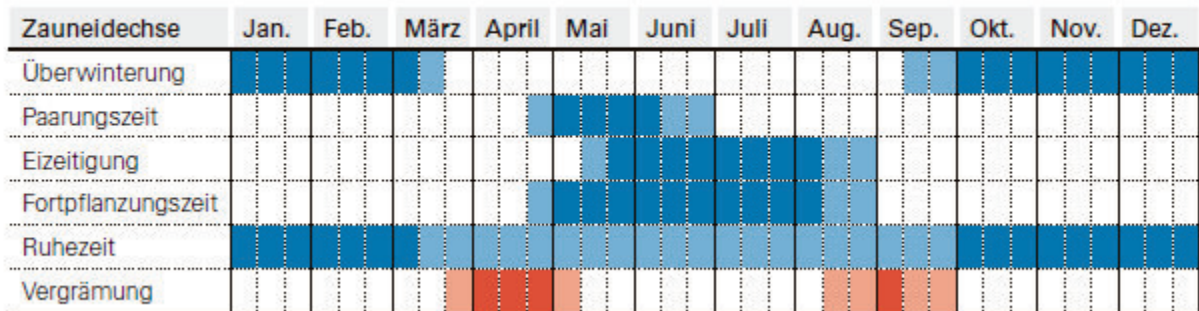
Durch die geplanten Maßnahmen kommt es betriebsbedingt nicht zu einer signifikanten Erhöhung des allgemeinen Lebensrisikos der vorkommenden Reptilien, welches durch den bestehenden Betrieb bereits erhöht ist. Zudem kommt es durch die Herstellung der Ausgleichsmaßnahmen zu einer Lockwirkung der Reptilien aus dem Gefahrenbereich heraus. Betriebsbedingt werden daher keine Vermeidungs- und Minimierungsmaßnahmen erforderlich. Folgend werden somit lediglich Empfehlungen formuliert, um das bereits erhöhte Lebensrisiko der Reptilien betriebsbedingt allgemein zu reduzieren.

Bei den Auslagerungen z.B., wenn zwischengelagerte Erd- und Kieshaufen wieder abgetragen werden, sollte darauf geachtet werden, dass die Arbeiten gerichtet und möglichst schonend stattfinden, sodass eine Flucht von Individuen der Zauneidechse möglich ist.

Alle häufig befahrenen bzw. genutzten Flächen sollten möglichst wenig Lockwirkungen für Zauneidechsen bereithalten. Dies stellt sich in der Regel von selbst ein, da hier keine hohe Vegetation aufkommen kann und kurzzeitig zwischengelagerte Materialien nur mit geringer Wahrscheinlichkeit sofort durch Zauneidechsen aufgesucht werden. Unterstützend können regelmäßige Mahden durchgeführt werden, um die Lockwirkungen möglichst gering zu halten.

Materialien wie z.B. Erdhaufen, die über längere Zeit eingelagert werden sollen und für die eine Neubesiedlung nicht auszuschließen ist, sollten möglichst in den störungsärmeren Randbereichen der Lagerfläche eingebracht werden.

Zusammen mit der Umweltbaubegleitung können entsprechend des tatsächlichen Betriebs definierte Maßnahmen abgestimmt werden. Eine Pflicht zur Umsetzung besteht jedoch aus o.g. Gründen nicht.



**Legende:**

- Hauptaktivitätsphase der Eidechsen
- Nebenaktivitätsphase der Eidechsen
- Zeitraum, in dem die Vergrämung durchgeführt werden kann
- Zeitraum, in dem die Vergrämung ungünstig, aber je nach Aktivität der Eidechsen möglich ist

Abbildung 7: Aktivitätsphasen der nachgewiesenen Zauneidechse im Jahresverlauf nach Laufer (2014).



**Abbildung 8: Vermeidungs- und Minimierungsmaßnahmen im Plangebiet (rot) sowie Lage Ausgleichshabitate (blau). Hellrot: Bereich Lebensraumentwertung (Mahd, Abräumen Strukturen, Hackschnitzelauftrag). Hellgrün: Bereich Lebensraumaufwertung sowie bauzeitlich fortgesetzter Betrieb Lagerfläche. Orange: reptiliensichere Schutzzäune zur Verhinderung eines Einwanderns in den Gefahrenbereich (exakte Lage wird unter Absprache mit der Umweltbaubegleitung festgelegt, sodass der bestehende Betrieb weiter stattfinden kann). Lila gestrichelt: Lage Versickerungsmulde mit reptilienfreundlicher Gestaltung nach Abschluss der Bauarbeiten. Quelle: LUBW.**

## 10.5 Ausgleichsmaßnahmen

Eine freie Vergrämung der nachgewiesenen Zauneidechsen in die Umgebung des Plangebiets ist nicht möglich, da es sich um eine relativ isolierte Population zwischen Ackerflächen und Intensivgrünland handelt. Die angrenzenden Flächen sind nicht als geeignete Ausweichhabitate anzusprechen. Es müssen daher in räumlich-funktionalem Zusammenhang vorgezogen neue Zauneidechsenhabitate geschaffen werden.

Einerseits werden hierfür vorgezogen aufwertende Strukturen in den Randbereichen der bestehenden Lagerfläche eingebracht, indem geeignete Strukturen aus dem Eingriffsbereich umverlagert werden und Wurzelstubben, Asthaufen usw. aus dem Rodungsbereich fachgerecht unter Anleitung durch die Umweltbaubegleitung in geeigneten Bereichen im Plangebiet verbleiben.

Andererseits werden im südlichen Plangebiet außerhalb der Lagerflächen vorgezogen Entbuschungsmaßnahmen und kleinflächige Rodungen vorgenommen und ebenfalls Strukturen aus dem Eingriffsbereich sowie aus dem Rodungsbereich eingebracht. Je nach verfügbaren Materialien wird durch die Umweltbaubegleitung festgelegt, ob weitere Strukturen einzubauen sind.



Bezüglich der umzusetzenden vorgezogenen Ausgleichsmaßnahmen für die Zauneidechse wird berücksichtigt:

- Ca. 600 m<sup>2</sup> der insgesamt ca. 780 m<sup>2</sup> nachweislich besiedelten Lagerfläche können anlagebedingt erhalten bleiben und werden zudem bauzeitlich durch Einbringung zusätzlicher Strukturen aufgewertet. Der durch die Überdachung (bzw. der daraus resultierenden Beschattung) entstehende anlagebedingte Habitatverlust beläuft sich somit auf ca. 180 m<sup>2</sup>.
- Weitere Aufwertungsmaßnahmen sind in den Randbereichen der Lagerflächen auf ca. 200 m<sup>2</sup> an geeigneten Stellen möglich, sodass keine erheblichen Habitatverluste in Bereichen außerhalb der bisherigen Nachweisstellen zu erwarten sind, die potenziell von Reptilien aufgesucht werden können.
- Nach Abschluss der Bauarbeiten an der Versickerungsmulde kommt es hier ebenfalls zu einer reptilienfreundlichen Gestaltung der Fläche auf ca. 100 m<sup>2</sup>.
- Im Süden erfolgt durch Auflichtung und Einbringung geeigneter Strukturen eine vorgezogene Anlage dauerhaft zu erhaltender Reptilienhabitate auf ca. 200 m<sup>2</sup>.

Durch die hohe Qualität der geplanten Ausgleichshabitate mit gegebenem Strukturreichtum (Wurzelstubben, Asthaufen, Erde usw.) artenreicher, insektenlockender ruderalisierter Vegetation usw. ist von einer hohen Kapazität der Habitate für die vorkommenden Zauneidechsen auszugehen. Zudem wird eine Verlagerung des Kernvorkommens der Zauneidechsen ermöglicht, welche zu einer Reduktion des bestehenden erhöhten allgemeinen Lebensrisikos führt.

Die Aufwertungsmaßnahmen sind vorgezogen vor der Vergrämung (Lebensraumwertung) umzusetzen, um ein Auswandern der Tiere aus dem Eingriffsbereich zu begünstigen und bauzeitlich keinen erheblichen Verlust von nutzbaren Strukturen zu bewirken.

Bei Umsetzung der Ausgleichsmaßnahmen sind keine erheblichen Lebensraumverluste der vorkommenden Reptilien zu erwarten.

## 10.6 Prüfung der Verbotstatbestände

**§ 44 (1) 1** **Tötungsverbot** *„Es ist verboten, wild lebenden Tieren der besonders geschützten Arten nachzustellen, sie zu fangen, zu verletzen oder zu töten oder ihre Entwicklungsformen aus der Natur zu entnehmen, zu beschädigen oder zu zerstören.“*

Das Plangebiet ist nachweislich von Zauneidechsen besiedelt. Sollten besiedelte Bereiche z.B. durch schweres Gerät befahren werden, Bodenarbeiten im Winter usw. stattfinden, wäre der Verbotstatbestand der Tötung nicht auszuschließen. Es werden daher Vermeidungs- und Minimierungsmaßnahmen (Ausweisung von Tabuzonen, Vergrämung, zeitliche Restriktionen, Aufstellen reptiliensicherer Schutzzäune etc.) umgesetzt, um erhebliche Beeinträchtigungen ausschließen zu können.

**Das Tötungsverbot nach § 44 (1) 1 BNatSchG wird nicht verletzt.**

**§ 44 (1) 2** **Störungsverbot** *„Es ist verboten, wild lebende Tiere der streng geschützten Arten und der europäischen Vogelarten während der Fortpflanzungs-, Aufzucht-, Mauser-, Überwinterungs- und Wanderungszeiten erheblich zu stören; eine erhebliche Störung liegt vor, wenn sich durch die Störung der Erhaltungszustand der lokalen Population einer Art verschlechtert.“*

Das Plangebiet ist nachweislich von Zauneidechsen besiedelt. Sollten besiedelte Bereiche z.B. durch schweres Gerät befahren werden, Bodenarbeiten im Winter usw. stattfinden, wäre der Verbotstatbestand der Störung nicht auszuschließen.

Es werden daher Vermeidungs- und Minimierungsmaßnahmen (Ausweisung von Tabuzonen, Vergrämung, zeitliche Restriktionen, Aufstellen reptiliensicherer Schutzzäune etc.) umgesetzt, um erhebliche Beeinträchtigungen ausschließen zu können.

Aufgrund der bestehenden Vorbelastungen durch die Nutzung des Plangebiets als Lagerfläche, an welche die vorkommenden Tiere bereits adaptiert sind, werden die bauzeitlich auftretenden zusätzlichen Störwirkungen unter Berücksichtigung der Vermeidungs- und Minimierungsmaßnahmen als nicht erheblich eingestuft.

Betriebsbedingt werden die Flächen weiterhin als Außenlager für verschiedene Materialien genutzt. Diese Nutzung entspricht der bestehenden Nutzung, sodass der geplante Betrieb das allgemeine Lebensrisiko der vorkommenden Zauneidechsen nicht signifikant erhöht.

**Das Störungsverbot nach § 44 (1) 2 BNatSchG wird nicht verletzt.**

**§ 44 (1) 3** **Schädigungsverbot** *„Es ist verboten, Fortpflanzungs- oder Ruhestätten der wild lebenden Tiere der besonders geschützten Arten aus der Natur zu entnehmen, zu beschädigen oder zu zerstören.“*

Durch das geplante Vorhaben werden nachweislich von Zauneidechsen besiedelte Habitate (Fortpflanzungs- oder Ruhestätten) tangiert.

Die nachgewiesenen Zauneidechsen finden angrenzend an das Plangebiet keine geeigneten Ausweichmöglichkeiten. Für den Verlust der Lebensräume werden daher vorgezogen umzusetzende Ausgleichsmaßnahmen erforderlich.

**Das Schädigungsverbot nach § 44 (1) 3 BNatSchG wird nicht verletzt.**

## 10.7 Artenschutzrechtliche Zusammenfassung

Im Rahmen der methodischen Artenschutzkartierungen konnte festgestellt werden, dass die bestehenden Lagerflächen im Plangebiet von Zauneidechsen besiedelt sind.

Zudem erfolgte der Nachweis einer Blindschleiche, welche der Eingriffsregelung unterliegt. Die besonders geschützte Art erfährt durch die geplanten Schutzmaßnahmen für die nachgewiesenen Zauneidechsen einen umfassenden Schutz, sodass eine differenzierte Betrachtung dieser Art entfällt.

Für die Zauneidechse wurde festgestellt, dass die nachweislich besiedelten Bereiche bauzeitlich sowie anlagebedingt weitgehend erhalten bleiben können. Kleinflächig kommt es hier jedoch zu einem Verlust von Habitaten durch die Herstellung einer Überdachung mit einhergehender Beschattung. Zudem kommt es durch bauzeitliche Arbeiten an einer Versickerungsmulde im westlichen Plangebiet zu Eingriffen in Bereiche, die potenziell ebenfalls durch Zauneidechsen aufgesucht werden können. Durch den Gebäudebau im Süden ist dagegen ein Verlust potenzieller Habitate weniger wahrscheinlich, da hier eine Beschattung durch vorhandene Gebäudeflächen und Gehölze vorliegt.

Für die Eingriffe in potenziell besiedelte Habitate werden Vermeidungs- und Minimierungsmaßnahmen (Lebensraumentwertung, Aufstellen reptiliensicherer Schutzzäune, zeitliche Beschränkungen, gesonderte Maßnahmen während den Rodungen) sowie Ausgleichsmaßnahmen (Einbringen/ Umlagerung besiedelbarer Strukturen, Aufwertungen Lagerfläche, reptilienfreundliche Gestaltung Versickerungsmulde) usw. erforderlich.

Die Aufwertungsmaßnahmen der Lagerflächen sowie die Herstellung der Ausgleichsflächen im Süden erfolgen vorgezogen, während die Versickerungsmulde nach Abschluss der Bauarbeiten reptilienfreundlich gestaltet wird.



Durch die geplanten Habitataufwertungen und Neuherstellungen wird eine Umlagerung des Kernvorkommens der Zauneidechsen in störungsärmere Bereiche ermöglicht. Das durch den bestehenden Betrieb bereits erhöhte allgemeine Lebensrisiko wird daher reduziert.

Alle Maßnahmen werden in enger Absprache mit einer qualifizierten Umweltbaubegleitung umgesetzt.

Bei Einhaltung der vorgesehenen Vermeidungs-, Minimierungs- und Ausgleichsmaßnahmen sind keine erheblichen Beeinträchtigungen zu erwarten.

**Bei Einhaltung der artenschutzrechtlichen Vorgaben ist das Eintreten der Verbotstatbestände nach § 44 BNatSchG nicht zu erwarten.**

**Bei Einhaltung der Vorgaben können Umweltschäden nach § 19 BNatSchG vermieden werden.**

## 11 Vögel

### 11.1 Methodik

Die Untersuchungen wurden nach der Methode der Revierkartierung durchgeführt (Südbeck et al. 2005). Bei jeder Begehung wurden ein Fernglas (10x42) und eine Arbeitskarte der jeweiligen Fläche mitgeführt. Alle Vogelbeobachtungen wurden während der frühmorgendlichen Kontrollen in die Karte eingetragen. Eine Vogelart wurde als Brutvogel gewertet, wenn ein Nest mit Jungen gefunden wurde oder bei verschiedenen Begehungen mehrere Nachweise revieranzeigender Verhaltensweisen derselben Vogelart erbracht wurden.

Als revieranzeigende Merkmale werden folgende Verhaltensweisen bezeichnet: (Südbeck et al. 2005)

- das Singen / balzrufende Männchen
- Paare
- Revierauseinandersetzungen
- Nistmaterial tragende Altvögel
- Vermutliche Neststandorte
- Warnende, verleitende Altvögel
- Kotballen / Eischalen austragende Altvögel
- Futter tragende Altvögel
- Bettelnde oder flügge Junge.

Knapp außerhalb des Untersuchungsbereiches registrierte Arten mit revieranzeigenden Verhaltensweisen wurden als Brutvögel gewertet, wenn sich die Nahrungssuche regelmäßig im Untersuchungsbereich vollzog. Vogelarten, deren Reviergrößen größer waren als die Untersuchungsflächen und denen keine Reviere zugewiesen werden konnten, wurden als Nahrungsgäste aufgeführt. Tiere, die das Gebiet hoch und geradlinig überflogen, wurden als Überflug gewertet.

Die Begehungen für Vögel erfolgten wie methodisch gefordert in den frühen Morgenstunden sonniger Tage.

Aufgrund der Kleinflächigkeit sowie der guten Übersichtlichkeit des Untersuchungsgebiets wurde die Anzahl an durchgeführten Vogelkartierungen auf vier festgelegt. Es kann davon ausgegangen werden, dass dabei kein Brutvogel übersehen wurde.

## 11.2 Bestand

### **Bestand Lebensraum und Individuen**

Insgesamt konnten im Untersuchungsgebiet 26 Vogelarten nachgewiesen werden.

Dabei handelte es sich weitgehend um typische „Kulturfolger“, d.h. störungsadaptierte Siedlungsarten wie Amsel, Bachstelze, Blaumeise, Buchfink, Elster, Grünfink, Kohlmeise, Rotkehlchen, Ringeltaube, Rabenkrähe, Saatkrähe und Star. Diese Arten tauchten als Nahrungsgäste auf und wurden teils als Brutvögel aufgenommen. Eine tatsächliche Brut innerhalb des Plangebiets wurde jedoch lediglich durch Rabenkrähen und Saatkrähen in den Gehölzen an der Westgrenze des Plangebiets festgestellt. Eine Nutzung der Gehölzstrukturen mittig des Plangebiets konnte nicht nachgewiesen werden, ist jedoch für nestbauende Arten grundsätzlich nicht auszuschließen, sodass hier Vermeidungs- und Minimierungsmaßnahmen während der Rodung erforderlich werden.

Der Haussperling/ Feldsperling (RL BW: V) tauchte mitunter mit mehreren Individuen an der nördlich liegenden Sportgaststätte auf, wo eine Brut durch den Haussperling naheliegt. Innerhalb des Plangebiets tauchte der Haussperling lediglich als Nahrungsgast auf.

Einige Arten tauchten nur sporadisch auf bzw. überflogen das Untersuchungsgebiet bzw. dessen Umgebung. Ein Überflug fand durch die Arten Girlitz, Gebirgsstelze, Graureiher, Rotmilan (streng geschützt), Star, Stockente (RL BW: V), Stieglitz, Turmfalke (RL BW: V, streng geschützt) und Weißstorch (RL BW: V, streng geschützt) statt.

Der Weißstorch überflog das Untersuchungsgebiet jedoch lediglich in großer Höhe. Die Art kann in Kirchzarten gelegentlich mit höherer Individuenzahl auf Äckern beobachtet werden. Ein Aufsuchen des Plangebiets durch den Weißstorch kann weitgehend ausgeschlossen werden.

Zudem konnten vereinzelt Schwalben in größerer Entfernung im Überflug nachgewiesen werden, die aufgrund der Entfernung jedoch nicht auf Artebene bestimmt werden konnten. Von einem Überflug von sowohl Rauschschwalbe (RL BW: 3, streng geschützt) als auch Mehlschwalbe (RL BW: V, streng geschützt) wird daher ausgegangen.

Der Mäusebussard (streng geschützt) wurde mehrfach im nahen Überflug gesichtet. Eine Nutzung des Untersuchungsgebiets zur Nahrungsaufnahme lässt sich nicht ausschließen, findet aber entsprechend der gegebenen Strukturen eher in den angrenzenden Ackerflächen als innerhalb des Plangebiets statt. Eine Nutzung der Gehölze im Plangebiet als Sitzwarte lässt sich nicht ausschließen.



Abbildung 9: Nachweise Vögel (streng geschützt/ Rote Liste (3, V) siehe Nachweistabelle). H/Fe= Haussperling/Feldsperling, Mb= Mäusebussard, Ws= Weißstorch, Sto= Stockente, Tf= Turmfalke, M/Rs= Mehlschwalbe/Rauchschalbe, Rm= Rotmilan. Schwarze Pfeile= Flugrichtungen. Zur Übersichtlichkeit wird auf eine Darstellung der besonders geschützten Arten, die nicht auf der Roten Liste stehen, verzichtet. Abgrenzung Plangebiet: rot. Quelle: LUBW.

Tabelle 13: Übersicht über die im Untersuchungsraum nachgewiesenen Vogelarten.

	Name	Name	Status	RL BW	BNatSchG
1	Amsel	<i>Turdus merula</i>	B	*	b
2	Bachstelze	<i>Motacilla alba</i>	NG	*	b
3	Blaumeise	<i>Parus caeruleus</i>	B	*	b
4	Buchfink	<i>Fringilla coelebs</i>	B	*	b
5	Elster	<i>Pica pica</i>	NG	*	b
6	Feldsperling	<i>Passer montanus</i>	B	V	b
7	Girlitz	<i>Serinus serinus</i>	Ü	*	b
8	Grünfink	<i>Chloris chloris</i>	NG	*	b
9	Gebirgsstelze	<i>Motacilla cinerea</i>	Ü	*	b
10	Graureiher	<i>Ardea cinerea</i>	Ü	*	b
11	Hausperling	<i>Passer domesticus</i>	B	V	b
12	Hausrotschwanz	<i>Phoenicurus ochruros</i>	NG	*	b
13	Kohlmeise	<i>Parus major</i>	B	*	b
14	Mäusebussard	<i>Buteo buteo</i>	NG	*	s
15	Mehlschwalbe	<i>Delichon urbicum</i>	(Ü)	V	b
16	Rauchschwalbe	<i>Hirundo rustica</i>	(Ü)	3	b
17	Rabenkrähe	<i>Corvus corone</i>	B	*	b
18	Rotkehlchen	<i>Erithacus rubecula</i>	B	*	b
19	Rotmilan	<i>Milvus milvus</i>	Ü	*	s
20	Ringeltaube	<i>Columba palumbus</i>	NG	*	b
21	Saatkrähe	<i>Corvus frugilegus</i>	B	*	b
22	Star	<i>Sturnus vulgaris</i>	Ü	*	b
23	Stockente	<i>Anas platyrhynchos</i>	Ü	V	b
24	Stieglitz	<i>Carduelis carduelis</i>	Ü	*	b
25	Turmfalke	<i>Falco tinnunculus</i>	Ü	V	s
26	Weißstorch	<i>Ciconia ciconia</i>	Ü	V	s

Status:

B= Brutvogel; BV=Brutverdacht; NG= Nahrungsgast; Ü= Überflug

## 11.3 Auswirkungen

**Auswirkungen** Bauzeitlich ist mit einer Erhöhung der Störwirkungen zu rechnen. Die im Untersuchungsgebiet vorkommenden Arten sind an Störwirkungen adaptiert und erfahren durch die bauzeitlich auftretenden Störungen keine erheblichen Beeinträchtigungen, da diese nicht wesentlich über die bereits bestehenden Vorbelastungen (bestehende Nutzung des Außenlagers, angrenzende Straßen) hinausgehen.

Für alle nachgewiesenen Vogelarten entsteht kurzzeitig eine geringfügige Einschränkung ihrer Nahrungshabitate. Allerdings ist die Eingriffsfläche zu klein, um eine Erheblichkeit für diese Arten zu haben. Die vorkommenden Arten können angrenzende Bereiche innerhalb und außerhalb des Plangebiets bauzeitlich weiterhin nutzen und nach Abschluss der Bauarbeiten den Eingriffsbereich wieder uneingeschränkt zur Nahrungssuche aufsuchen.

Der durch erforderliche Gehölzrückschnitte und Rodungen bau- bzw. anlagebedingt entstehende Bruthabitatverlust für nestbauende Arten ist nicht als erheblich einzustufen, da hier keine hochwertigen Alt- und Totholzstrukturen mit potenziellen Baumhöhlen verloren gehen und der Großteil der Gehölze erhalten bleibt und somit weiterhin nutzbar ist. Im Rodungsbereich konnte im Rahmen der Kartierungen keine Nutzung als Bruthabitat nachgewiesen werden. Da eine Brut hier jedoch grundsätzlich nicht auszuschließen ist, sind Vermeidungs- und Minimierungsmaßnahmen umzusetzen.

Ein Überflug des Plangebiets ist bauzeitlich sowie nach Abschluss der Bauarbeiten weiterhin uneingeschränkt möglich. Es entstehen keine Kulissenwirkungen.

Auch betriebsbedingt geht die vorgesehene Nutzung nicht wesentlich über die bestehende Nutzung des Außenlagers hinaus, sodass auch hier nicht von erheblichen Beeinträchtigungen auszugehen ist.

## 11.4 Vermeidungs- und Minimierungsmaßnahmen

**Vermeidung und Minimierung** Zur Vermeidung und Minimierung von Verbotstatbeständen sind Vorkehrungen zum Schutz der Arten einzuhalten. Diese sind:

- Die Rodung muss außerhalb der Brutperiode der Avifauna stattfinden (d.h. im Zeitraum Anfang Oktober bis Ende Februar eines jeden Jahres).
- Die Rodungen sind auf ein Mindestmaß zu beschränken.
- Die Umsetzung der Maßnahmen ist durch eine Umweltbaubegleitung sicherzustellen und zu begleiten.

## 11.5 (Vorgezogene) Ausgleichsmaßnahmen

**Ausgleichsmaßnahmen** Da keine Eingriffe in nachweislich zur Brut genutzte Gehölzbestände vorgesehen sind, und der Großteil der vorhandenen Gehölze erhalten bleibt, d.h. weiterhin nutzbar ist, ergibt sich derzeit kein Ausgleichsbedarf.

Um das Angebot an möglichen Bruthabitaten im Gebiet zu erhöhen, wird das Aufhängen von Nistkästen in den umgebenden Gehölzen empfohlen. Bei der Wahl der Nistkästen sowie der Suche nach geeigneten Standorten kann die Umweltbaubegleitung hinzugezogen werden.

Zudem wird eine erneute Pflanzung von gebietsheimischen Baumarten und Sträuchern im Plangebiet oder angrenzend empfohlen.



## 11.6 Prüfung der Verbotstatbestände

**§ 44 (1) 1 Tötungsverbot** *„Es ist verboten, wild lebenden Tieren der besonders geschützten Arten nachzustellen, sie zu fangen, zu verletzen oder zu töten oder ihre Entwicklungsformen aus der Natur zu entnehmen, zu beschädigen oder zu zerstören.“*

Findet das Entfernen der Gehölze während der Brutzeit statt, kann eine Tötung nicht ausgeschlossen werden. Zur Vermeidung von Verbotstatbeständen sind deshalb Vermeidungsmaßnahmen einzuhalten.

Bei Einhaltung der artenschutzrechtlich notwendigen zeitlichen Reglementierungen für Gehölzrodungen (Anfang Oktober bis Ende Februar) kann der Tatbestand der Tötung ausgeschlossen werden.

**Das Tötungsverbot nach § 44 (1) 1 BNatSchG wird nicht verletzt.**

**§ 44 (1) 2 Störungsverbot** *„Es ist verboten, wild lebende Tiere der streng geschützten Arten und der europäischen Vogelarten während der Fortpflanzungs-, Aufzucht-, Mauser-, Überwinterungs- und Wanderungszeiten erheblich zu stören; eine erhebliche Störung liegt vor, wenn sich durch die Störung der Erhaltungszustand der lokalen Population einer Art verschlechtert.“*

Findet das Entfernen der Gehölze während der Brutzeit statt, kann eine Störung nicht ausgeschlossen werden. Zur Vermeidung von Verbotstatbeständen sind deshalb Vermeidungsmaßnahmen einzuhalten.

Bei Einhaltung der artenschutzrechtlich notwendigen zeitlichen Reglementierungen für Gehölzrodungen (Anfang Oktober bis Ende Februar) kann der Tatbestand der Störung ausgeschlossen werden.

Die bauzeitlich sowie betriebsbedingt zu erwartenden Störwirkungen gehen nicht erheblich über die bereits bestehenden Störwirkungen durch die Nutzung des Außenlagers sowie angrenzende Verkehrsflächen hinaus, da die vorkommenden Vogelarten an entsprechende Störwirkungen angepasst sind.

**Das Störungsverbot nach § 44 (1) 2 BNatSchG wird nicht verletzt.**

**§ 44 (1) 3 Schädigungsverbot** *„Es ist verboten, Fortpflanzungs- oder Ruhestätten der wild lebenden Tiere der besonders geschützten Arten aus der Natur zu entnehmen, zu beschädigen oder zu zerstören.“*

Es erfolgen keine Eingriffe in nachweislich zur Brut genutzte Gehölzbestände. Die Gehölze, die erhalten bleiben, können weiterhin zur Brut genutzt werden.

Um das Angebot an möglichen Bruthabitaten im Gebiet zu erhöhen, wird das Aufhängen von Nistkästen in den umgebenden Gehölzen empfohlen. Bei der Wahl der Nistkästen sowie der Suche nach geeigneten Standorten kann die Umweltbaubegleitung hinzugezogen werden. Zudem wird eine erneute Pflanzung von gebietsheimischen Baumarten und Sträuchern im Plangebiet oder angrenzend empfohlen.

**Das Schädigungsverbot nach § 44 (1) 3 BNatSchG wird nicht verletzt.**



## 11.7 Artenschutzrechtliche Zusammenfassung

Insgesamt konnten im Untersuchungsgebiet 26 Vogelarten nachgewiesen werden.

Dabei handelte es sich weitgehend um typische „Kulturfolger“, d.h. störungsadaptierte Siedlungsarten. Diese Arten tauchten als Nahrungsgäste auf und wurden teils als Brutvögel aufgenommen. Eine tatsächliche Brut innerhalb des Plangebiets wurde jedoch lediglich durch die Rabenkrähen und Saatkrähen in den Gehölzen an der Westgrenze des Plangebiets festgestellt. Eine Nutzung der Gehölzstrukturen mittig des Plangebiets konnte nicht nachgewiesen werden, ist jedoch für nestbauende Arten grundsätzlich nicht auszuschließen, sodass hier Vermeidungs- und Minimierungsmaßnahmen erforderlich werden. Die Rodung muss außerhalb der Brutperiode der Avifauna stattfinden (Anfang Oktober bis Ende Februar) und auf das notwendige Mindestmaß beschränkt werden.

Da keine Eingriffe in nachweislich zur Brut genutzte Gehölzbestände vorgesehen sind, und der Großteil der vorhandenen Gehölze erhalten bleibt und somit weiterhin nutzbar ist, ergibt sich derzeit kein Ausgleichsbedarf.

Um das Angebot an möglichen Bruthabitaten im Gebiet zu erhöhen, wird das Aufhängen von Nistkästen in den umgebenden Gehölzen empfohlen. Bei der Wahl der Nistkästen sowie der Suche nach geeigneten Standorten kann die Umweltbaubegleitung hinzugezogen werden.

Zudem wird eine erneute Pflanzung von gebietsheimischen Baumarten und Sträuchern im Plangebiet oder angrenzend empfohlen.

**Bei Einhaltung der artenschutzrechtlichen Vorgaben ist das Eintreten der Verbotstatbestände nach § 44 BNatSchG nicht zu erwarten.**

## 12 Fledermäuse

### 12.1 Methodik

Bezüglich eines Vorkommens der relevanten Arten erfolgten zunächst Datenrecherchen. Hierbei wurden Daten der LUBW, des BfN sowie die Grundlagenwerke zu den landesweiten Kartierungen der Arten herangezogen (vgl. Literaturverzeichnis).

Im Jahr 2020 erfolgten 2 aktive methodische Fledermausbegehungen sowie eine passive Fledermauskartierung durch den Einsatz von Horchboxen im Untersuchungsgebiet.

Zudem erfolgte eine Kontrolle der vorhandenen Gehölze innerhalb des Rodungsbereichs auf ein Vorhandensein potenziell nutzbarer Fledermausquartiere.

2022 wurde ergänzend eine Begehung des im Plangebiet vorhandenen leerstehenden Gebäudes durchgeführt, sodass hier auch eine Kontrolle auf eine Nutzung durch Fledermäuse stattfinden konnte.

Während der aktiven Begehungen wurden konkrete Flugbeobachtungen sowie Beobachtungen von Flugrouten und Aufnahmen von Echoortungslauten mit dem Ultraschalldetektor (Elekon Batlogger M) durchgeführt und die Rufe aufgenommen. Die Aufnahmen wurden mit dem Programm BatExplorer2.1 der Firma Elekon ausgewertet.

## Detektor- begehungen

Zur Erfassung der Fledermausfauna wurden abends/ nachts zwei aktive Begehungen durchgeführt (vgl. Tabelle 1).

Bei den Begehungen wurde ein Batlogger M der Firma Elekon AG mit einem Ultraschallmikrofon FG black genutzt (Firmware 2.6.2.). Aufgrund der örtlichen Gegebenheiten erfolgte die Erfassung in Anlehnung an die „gezielte mobile, freestyle“ Erfassung nach RUNKEL et. al. 2018.

Bei Arten mit quasi-konstant-frequenten (qcf-) Anteilen in den Rufen ist eine sichere Artbestimmung im Gelände grundsätzlich möglich. Dazu gehören die Arten Kleiner und Großer Abendsegler (*Nyctalus leisleri* und *Nyctalus noctula*), die Breitflügelfledermaus (*Eptesicus serotinus*), die beiden Schwesternarten Zwerg- und Mückenfledermaus (*Pipistrellus pipistrellus* und *Pipistrellus pygmaeus*). Eine Unterscheidung zwischen der Rauhaufledermaus (*Pipistrellus nathusii*) bzw. Weißrandfledermaus (*Pipistrellus kuhlii*) ist anhand der Ortungslaute nicht sicher möglich.

Die Gattungen *Myotis* und *Plecotus* stoßen überwiegend frequenzmodulierte (fm-) Laute aus und sind dadurch nicht eindeutig anhand der mittels Detektor aufgenommenen Rufe unterscheidbar (SKIBA 2009).

Des Weiteren ist anhand der Detektoraufnahmen eine Unterscheidung zwischen der Kleinen und Großen Bartfledermaus (*Myotis mystacinus* / *brandtii*) und der beiden Langohrfledermäuse (*Plecotus auritus* / *austriacus*) nicht möglich.

Eine weitere Schwierigkeit stellen je nach Geländeformation auch sehr leise rufende Arten wie z.Bsp. die Bechsteinfledermaus (Suchrufe im hindernisreichen Flug nur auf ca. 5 – 10 m Distanz hörbar) dar (SKIBA 2009).

Ergänzend zu den Rufaufnahmen erfolgten zur Bestimmung Sichtbeobachtungen des Flugbildes und zu der Art der Raumnutzung (Jagdgebiet, Flugrouten) sowie der Größe der gesichteten Tiere mit Hilfe einer leuchtstarken LED-Taschenlampe.

## Horchbox- erfassungen

Ergänzend zu den aktiven Detektorbegehungen wurde eine passive Begehung mittels Hochboxen durchgeführt. Dabei wurde eine Horchbox in den Gehölzen im südlichen und eine im nördlichen Plangebiet angebracht.

Dabei kamen ebenfalls Geräte der Firma Elekon des Typs Batlogger A zum Einsatz, welche Fledermausrufe von 10 –150 kHz aufnehmen können.

Die Rufe wurden auf einer Mikro SD-Karte gespeichert und anschließend wie die Aufnahmen des Batlogger M am Computer mit dem Programm „BatExplorer 2.1“ ausgewertet.

Die Erfassung mittels Horchboxen ermöglicht die Ermittlung der Aktivitätsdichten über die gesamte Nacht. Überdies hinaus können bei langen Sequenzen sog. „feeding-buzzes“ (schneller werdende Rufsequenzen, die auf einen Beutefang hinweisen), mehrere gleichzeitig rufende Individuen oder sogar charakteristische Sozialrufe (Display-Rufe), welche Hinweise auf in der Nähe liegende Paarungsquartiere geben, aufgenommen werden.

Anzumerken ist, dass die Horchboxen nur in einem begrenzten Umfeld Fledermausrufe erfassen können, leisere Arten wie die Gattungen *Myotis* oder *Plecotus* werden daher oftmals nicht in vollem Umfang dargestellt.

- Balzquartiere** Das Balzverhalten der männlichen Fledermäuse äußert sich überwiegend durch charakteristische Sozialschreie, welche die Weibchen anlocken sollen. Dabei können diese sowohl aus bestimmten Quartieren oder auch im Flug ausgestoßen werden. Oft werden dabei auch über mehrere Stunden revierabgrenzende Flüge unternommen. Häufig werden Balzquartiere auch als Winterquartiere genutzt.
- Im August und September beginnt die Balzzeit, daher fand im September die passive Begehung statt, um ggf. anhaltend rufende Männchen im Eingriffsbereich zu erfassen.
- Quartierkontrolle** Zwar ist kein Abriss des im Plangebiet vorhandenen Gebäudes vorgesehen, da 2022 bei einem Vorort-Termin jedoch eine Begehung des Gebäudes möglich war, konnte hier eine Kontrolle auf eine Nutzung durch Fledermäuse (Fettablagerungen, Kotsuren etc.) erfolgen. Nachweise konnten nicht erbracht werden.
- Eine Nutzung durch ein- oder ausfliegende Fledermäuse konnte während der aktiven Begehungen zudem nicht festgestellt werden. Allenfalls ist an der Gebäudefassade und im Dachbereich eine Nutzung als Sommer-/Zwischenquartier für einzelne Fledermäuse – vor allem Männchen – potenziell möglich.
- Die im Rodungsbereich vorhandenen Gehölze wurden, soweit möglich, auf eine potenzielle Tauglichkeit als Quartierhabitat (Spechthöhlen, Astabbrüche, Rindenspalten u.ä.) für Fledermäuse begutachtet sowie auf Fledermausspuren untersucht.
- Dabei wurde festgestellt, dass es sich bei den im Rodungsbereich vorhandenen Gehölzen um junge bis mittelalte Bäume sowie Sträucher handelt, die keine hochwertigen Strukturen wie Rindenabplatzungen, Risse, Baumhöhlen usw. aufweisen. Jedoch war an einigen Bäumen ein starker Efeubewuchs sichtbar, sodass hier eine Nutzung als Einzel- oder Zwischenquartier nicht vollständig ausgeschlossen werden kann.
- Netzfang** Aufwändige Netzfänge, die u.a. zur sicheren Artbestimmung, Geschlechterverteilung oder zur Besenderung (Flugrouten- und Quartiertelemetrie) eingesetzt werden, sind für die Tiere mit einem enormen Stress verbunden. Auf Netzfänge wurde verzichtet, da hier kein zusätzlicher Erkenntnisgewinn zu erwarten war.
- Auswertung** Die Ergebnisse der Detektorbegehungen werden mit den Sichtbeobachtungen sowie den erfolgten Quartierkontrollen als Gesamtbild erfasst und entsprechend der gutachterlichen Erfahrung verbal-argumentativ bewertet.

## 12.2 Bestand

### Bestand Lebensraum und Individuen

Im vorliegenden TK25-Quadranten sind die Arten Nordfledermaus, Bechsteinfledermaus (Nachweise vor 2006), Wasserfledermaus, Wimperfledermaus, Großes Mausohr, Kleine Bartfledermaus, Fransenfledermaus, Kleiner Abendsegler, Großer Abendsegler, Rauhautfledermaus, Zwergfledermaus, Mückenfledermaus, Braunes Langohr, Graues Langohr (Nachweise bis 2006) und Zweifarbfledermaus verbreitet. In angrenzenden Quadranten kommen zudem die Breitflügelfledermaus sowie die Große Bartfledermaus vor.

Im Managementplan des nächstgelegenen FFH-Gebiets werden die Arten Wimperfledermaus, Bechsteinfledermaus und Großes Mausohr aufgeführt. Zur Verbreitung der Arten im Gebiet lässt sich entnehmen:

*Von zentraler Bedeutung für die **Wimperfledermaus** ist die als Lebensstätte ausgewiesene Wochenstubenkolonie im Freiburger Friedrich-Gymnasium. Aufgrund des großen Aktionsradius sowie dem Vorkommen von Männchen im Umfeld einer Wochenstube kann davon ausgegangen werden, dass alle Teilgebiete des FFH-Gebiets von der Art genutzt werden. Von besonderer Bedeutung sind die Wälder oberhalb von Herdern, Zähringen und Gundelfingen, die bedeutende Jagdhabitats für die Art darstellen.*

*Die **Bechsteinfledermaus** kommt vermutlich im gesamten FFH-Gebiet vor, mit Schwerpunkt in den unteren und mittleren Lagen. Nachweislücken sind dem begrenzten Untersuchungsumfang geschuldet, da in einzelnen Teilflächen nur ein oder zwei Netzfänge durchgeführt wurden. Insbesondere bei geringer Individuendichte sind mehrere Netzfänge über das Jahr verteilt erforderlich.*

*Mit dem Auftreten des **Großen Mausohres** ist in allen Wald- und Offenlandflächen im gesamten FFH-Gebiet zu rechnen.*

Durch die Auswertung der akustischen Aufnahmen, welche mit Hilfe eines Batdetektors (Batlogger M) aufgezeichnet wurden, konnte mittels des Programmes BatExplorer 2.1, die Zwergfledermaus (*Pipistrellus pipistrellus*) als häufigste Fledermausart bestimmt werden.

Von der Gruppe *Pipistrellus spec.* (Rauhautfledermaus/ Weißrandfledermaus/ Zwergfledermaus/ Mückenfledermaus) und der Übergruppe *Nyctaloid* (Zweifarfledermaus/ Kleiner Abendsegler/ Breitflügelfledermaus/ Großer Abendsegler, Nordfledermaus) wurden nur wenige Rufe aufgenommen.

Durch Sichtbeobachtungen zeigte sich, dass die nachgewiesenen Fledermausarten die Gehölze im Westen, Süden und Norden des Plangebiets zur Orientierung bzw. als Leitstruktur nutzten. Eine Jagd fand hier durch einzelne Individuen statt.

Eine Nutzung der Lagerflächen als Nahrungshabitat konnte dagegen nicht beobachtet werden. Auch die Gehölze im Zentrum des Plangebiets, welche zum Teil gerodet werden, fungierten nicht nachweislich als Leitstrukturen.

Potenzielle Winterquartiere sind in den Gehölzen im Plangebiet nicht vorhanden. Eine Begutachtung der Gehölze im Rodungsbereich ergab, dass allenfalls im Bereich stark von Efeu bewachsener Bäume eine potenzielle Nutzung als Zwischenquartier gegeben ist. Hier sind entsprechende Vermeidungs-, Minimierungs- und Ausgleichsmaßnahmen umzusetzen.

Zudem können im Fassaden- und Dachbereich des im Plangebiet liegenden Gebäudes potenzielle Zwischenquartiere vorhanden sein.

Hinweise auf eine Nutzung des Gebäudes (Kotspuren, Fettablagerungen etc.) konnte weder innen noch außen festgestellt werden. Auch ein Ein- oder Ausflug wurde nicht beobachtet. Ferner bleibt das Gebäude erhalten, sodass hier kein Verlust entsteht.

Tabelle 14: Liste planungsrelevanter Arten der Gruppe der Fledermäuse.

V	L	E	N	Art	Art	RLBW	RLD	FFH RL	BNatSchG
0			0	<i>Barbastella barbastellus</i>	Mopsfledermaus	1	2	II, IV	s
X	X	(X)	(X)	<i>Eptesicus nilssonii</i>	Nordfledermaus	2	G	IV	s
(X)	X	(X)	(X)	<i>Eptesicus serotinus</i>	Breitflügelfledermaus	2	3	IV	s
0			0	<i>Hypsugo savii</i>	Alpenfledermaus	nb	R	IV	s
0			0	<i>Myotis alcathoe</i>	Nymphenfledermaus	nb	1	IV	s
X	X		0	<i>Myotis bechsteinii</i>	Bechsteinfledermaus	2	2	II, IV	s
(X)	X		0	<i>Myotis brandtii</i>	Große Bartfledermaus	1	*	IV	s
X	X		0	<i>Myotis daubentoni</i>	Wasserfledermaus	3	*	IV	s
X	X		0	<i>Myotis emarginatus</i>	Wimperfledermaus	R	2	II, IV	s
X	X		0	<i>Myotis myotis</i>	Großes Mausohr	2	*	II, IV	s
X	X		0	<i>Myotis mystacinus</i>	Kleine Bartfledermaus	3	*	IV	s
X	X		0	<i>Myotis nattereri</i>	Fransenfledermaus	2	*	IV	s
X	X	(X)	(X)	<i>Nyctalus leisleri</i>	Kleiner Abendsegler	2	D	IV	s
X	X	(X)	(X)	<i>Nyctalus noctula</i>	Großer Abendsegler	i	V	IV	s
0		(X)	(X)	<i>Pipistrellus kuhlii</i>	Weißrandfledermaus	D	*	IV	s
X	X	(X)	(X)	<i>Pipistrellus nathusii</i>	Rauhautfledermaus	i	*	IV	s
X	X	X	X	<i>Pipistrellus pipistrellus</i>	Zwergfledermaus	3	*	IV	s
X	X	(X)	(X)	<i>Pipistrellus pygmaeus</i>	Mückenfledermaus	G	*	IV	s
X	X		0	<i>Plecotus auritus</i>	Braunes Langohr	3	3	IV	s
X	X		0	<i>Plecotus austriacus</i>	Graues Langohr	1	1	IV	s
0			0	<i>Rhinolophus ferrumequinum</i>	Große Hufeisennase	1	1	II, IV	s
X	X	(X)	(X)	<i>Vespertilio murinus</i>	Zweifarbflodermäus	i	D	IV	s





Abbildung 10: Leitstrukturen Fledermäuse (blau) und Lage Horchboxen (grün). Abgrenzung Plangebiet: rot. Quelle: LUBW.



## 12.3 Auswirkungen

**Auswirkungen** Baubedingt können Störungen durch die Bauarbeiten stattfinden. Um die nächtlich aktiven Fledermäuse, die die Gehölze als Leitstruktur und zum Teil als Jagdhabitat nutzen nicht zu stören, sind die Arbeiten nur tagsüber durchzuführen. Nächtliche Ausleuchtungen o.ä. sind zu unterlassen.

Obwohl in den angrenzenden Gehölzen aufgrund des relativ geringen Alters keine Baumquartiere in Form von Höhlen, größeren Rindenabplatzungen oder Spalten nachgewiesen wurden, können einzelne Individuen (vorwiegend Männchen) an den Bäumen Zwischenquartiere im Bereich von starkem Efeubewuchs vorfinden. Durch baubedingte Rodungen können daher potenzielle Zwischenquartiere verloren gehen. Hier werden daher Vermeidungs-, Minimierungs- sowie Ausgleichsmaßnahmen erforderlich.

Betriebsbedingt sind Störungen der Tiere während der nächtlichen Aktivitäten durch Beleuchtungen des Außenlagers zu vermeiden. Auf nächtliche Beleuchtungen des Plangebiets sollte daher verzichtet werden. Ist eine Beleuchtung jedoch nicht zu vermeiden, so muss diese fledermausfreundlich gestaltet werden. Zudem sind Beleuchtungen in Richtung der Gehölze entlang der Plangebietsgrenzen nicht zulässig.

Essenzielle Nahrungshabitate gehen anlagebedingt nicht verloren. Zudem erfüllen die vorhandenen Gehölze im Plangebiet auch nach den Rodungen noch ihre Funktion als Leitstruktur.

Bei Umsetzung der Vermeidungs-, Minimierungs- sowie Ausgleichsmaßnahmen können erhebliche Beeinträchtigungen ausgeschlossen werden.

## 12.4 Vermeidungs- und Minimierungsmaßnahmen

### Vermeidung und Minimierung

Zur Vermeidung von Verbotstatbeständen sind folgende Maßnahmen einzuhalten:

- Die Rodungen der Gehölze müssen innerhalb der Wintermonate durchgeführt werden (Anfang Dezember bis Ende Februar eines jeden Jahres). Zu diesem Zeitpunkt befinden sich die Tiere in ihren Winterquartieren außerhalb des Eingriffsbereiches.
- Die Rodungen sind auf das notwendige Mindestmaß zu beschränken. Die Leitstrukturen sind dabei in ihrer Funktion zu erhalten.
- Grundsätzlich sind die Bauarbeiten nur tagsüber auszuführen, da sich die Fledermäuse dann in der Ruhephase befinden und während der Jagdphase in der Dämmerung/Nacht nicht beeinträchtigt werden.
- Sind nächtliche Beleuchtungen im Bereich der vollzogenen Baumaßnahmen nicht zu vermeiden, muss eine fledermausfreundliche Beleuchtung angebracht werden (Anbringung der Beleuchtung nur dort wo unbedingt notwendig; Verwendung von „Fledermausleuchten“ mit Lichtspektrum um 590 nm, ohne UV-Anteil, Lichtkegel muss nach unten zeigen, die angrenzenden Gehölze dürfen keiner Lichtverschmutzung ausgesetzt werden).
- Die Umsetzung der Maßnahmen ist durch eine Umweltbaubegleitung sicherzustellen und zu begleiten.

## 12.5 Vorgezogene Ausgleichsmaßnahmen

### Ausgleichsmaßnahmen

Da anlagebedingt Gehölze entfallen, die teils dicht von Efeu bewachsen sind und somit potenzielle Zwischenquartiere für Fledermäuse darstellen, sind im Zuge der Baumaßnahmen folgende Fledermauskästen anzubringen:

- 2 Fledermausflachkasten (z.B. 1FF der Firma Schwegler, o.ä.)
- 2 Fledermaus-Universalhöhlen (z.B. 1 FFH der Firma Schwegler, o.ä.)
- 2 Fledermaushöhlen (z.B. 2F (universell) der Firma Schwegler, o.ä.)

Aufhängung, Kontrolle und jährliche Reinigung sind Aufgabe des Auftraggebers bzw. eines vom Auftraggeber beauftragten Subunternehmers oder Naturschutzverbands.

Die Kästen müssen Katzen- und Mardersicher in einer Höhe von mindestens 4 m, an tagsüber zumindest zeitweise besonnten Stellen, angebracht werden. Sie sollten so angebracht sein, dass sie fest aufliegen und nicht durch Wind ins Wackeln geraten.

Es muss zudem auf einen hindernisfreien Zugang geachtet werden, der Standort sollte ebenfalls mit möglichst wenig Lichtverschmutzung behaftet sein.

Die Kästen müssen an den größeren Bäumen innerhalb des Plangebiets oder angrenzend aufgehängt werden.

Die Kästen müssen vorgezogen angebracht werden.

Essenzielle Nahrungshabitate und Leitstrukturen entfallen durch das geplante Vorhaben nicht, sodass sich kein weiterer Ausgleichsbedarf ergibt.

## 12.6 Prüfung der Verbotstatbestände

**§ 44 (1) 1 Tötungsverbot** *„Es ist verboten, wild lebenden Tieren der besonders geschützten Arten nachzustellen, sie zu fangen, zu verletzen oder zu töten oder ihre Entwicklungsformen aus der Natur zu entnehmen, zu beschädigen oder zu zerstören.“*

Findet das Entfernen der mit Efeu bewachsenen Gehölze während der Sommermonate statt, kann eine Tötung von Fledermausindividuen ggf. nicht ausgeschlossen werden, da sich die Bäume potenziell als Tagesversteck eignen. Zur Vermeidung von Verbotstatbeständen sind deshalb Vermeidungs- und Minimierungsmaßnahmen einzuhalten.

Bei Einhaltung der artenschutzrechtlich notwendigen zeitlichen Reglementierungen für Gehölzrodungen (Anfang Dezember bis Ende Februar eines jeden Jahres) kann der Tatbestand der Tötung ausgeschlossen werden.

**Das Tötungsverbot nach § 44 (1) 1 BNatSchG wird nicht verletzt.**

**§ 44 (1) 2 Störungsverbot** *„Es ist verboten, wild lebende Tiere der streng geschützten Arten und der europäischen Vogelarten während der Fortpflanzungs-, Aufzucht-, Mauser-, Überwinterungs- und Wanderungszeiten erheblich zu stören; eine erhebliche Störung liegt vor, wenn sich durch die Störung der Erhaltungszustand der lokalen Population einer Art verschlechtert.“*

Baubedingt können Störungen durch die Bauarbeiten stattfinden. Aufgrund der Lichtempfindlichkeit mancher Arten sind die Arbeiten nur tagsüber durchzuführen. Nächtliche Ausleuchtungen müssen unterlassen werden.

Ist eine bau- oder anlagebedingte Beleuchtung ggf. unvermeidbar, muss eine fledermausgerechte Beleuchtung eingesetzt werden, um im Plangebiet und angrenzend jagende Fledermäuse nicht zu beeinträchtigen.

### **Das Störungsverbot nach § 44 (1) 2 BNatSchG wird nicht verletzt**

**§ 44 (1) 3 Schädigungs-  
verbot** 3 „Es ist verboten, Fortpflanzungs- oder Ruhestätten der wild lebenden Tiere der *besonders geschützten Arten aus der Natur zu entnehmen, zu beschädigen oder zu zerstören.*“

Potenzielle Wochenstuben- oder Winterquartiere sind in den Gehölzen im Plangebiet nicht vorhanden. Eine Begutachtung der Gehölze im Rodungsbereich ergab, dass allenfalls im Bereich stark von Efeu bewachsener Bäume eine potenzielle Nutzung als Zwischenquartier gegeben ist. Das ebenfalls als Zwischenquartier potenziell nutzbare Gebäude bleibt erhalten. Es sind die beschriebenen Vermeidungs-, Minimierungs- und Ausgleichsmaßnahmen einzuhalten.

Bei Einhaltung der artenschutzrechtlichen Vorgaben können erhebliche Beeinträchtigungen ausgeschlossen werden.

**Das Schädigungsverbot nach § 44 (1) 3 BNatSchG wird nicht verletzt.**

## **12.7 Artenschutzrechtliche Zusammenfassung**

Im Rahmen der Begehungen könnte im Untersuchungsgebiet die Zwergfledermaus (*Pipistrellus pipistrellus*) als häufigste Fledermausart bestimmt werden. Von der Gruppe *Pipistrellus spec.* (Rauhautfledermaus/ Weißrandfledermaus/ Zwergfledermaus/ Mückenfledermaus) und der Übergruppe *Nyctaloid* (Zweifarbfliegenfledermaus/ Kleiner Abendsegler/ Breitflügelfledermaus/ Großer Abendsegler, Nordfledermaus) wurden nur wenige Rufe aufgenommen.

Durch Sichtbeobachtungen zeigte sich, dass die nachgewiesenen Fledermausarten die Gehölze im Westen, Süden und Norden des Plangebiets zur Orientierung bzw. als Leitstruktur nutzten. Eine Jagd fand hier durch einzelne Individuen statt.

Eine Nutzung der Lagerflächen als Nahrungshabitat konnte dagegen nicht beobachtet werden. Auch die Gehölze im Zentrum des Plangebiets, welche zum Teil gerodet werden, fungierten nicht nachweislich als Leitstrukturen.

Potenzielle Winterquartiere sind in den Gehölzen im Plangebiet nicht vorhanden. Eine Begutachtung der Gehölze im Rodungsbereich ergab, dass allenfalls im Bereich stark von Efeu bewachsener Bäume eine potenzielle Nutzung als Zwischenquartier gegeben ist.

Zudem können im Fassaden- und Dachbereich des im Plangebiet liegenden Gebäudes potenzielle Zwischenquartiere vorhanden sein. Hinweise auf eine Nutzung des Gebäudes (Kotspuren, Fettlagerungen etc.) konnte weder innen noch außen festgestellt werden. Auch ein Ein- oder Ausflug wurde nicht beobachtet. Ferner bleibt das Gebäude erhalten, sodass hier kein Verlust entsteht.

Bauzeitlich, anlagebedingt sowie betriebsbedingt wurden Vermeidungs- und Minimierungsmaßnahmen (Beschränkung Rodungszeitpunkte, Minimierung Eingriffe, Umweltbaubegleitung, Verzicht auf Beleuchtung bzw. Einsatz fledermausfreundliche Rodung) sowie vorgezogene Ausgleichsmaßnahmen (Fledermauskästen) festgelegt, sodass erhebliche Beeinträchtigungen ausgeschlossen werden können.

**Bei Einhaltung der artenschutzrechtlichen Vorgaben ist das Eintreten der Verbotstatbestände nach § 44 BNatSchG nicht zu erwarten.**

## 13 Säugetiere (außer Fledermäuse)

**Bestand** Verbreitungsbedingt lässt sich im Untersuchungsgebiet die Haselmaus nicht ausschließen. Zwar sind im Untersuchungsgebiet Gehölzhecken vorhanden, diese liegen jedoch isoliert vor, d.h. es bestehen keine Verbundstrukturen zu potenziell von der Haselmaus besiedelten Gebüschern, sodass derzeit nicht von einem Vorkommen der Art auszugehen ist. Eine weitere Betrachtung entfällt somit.

**Lebensraum und Individuen**

**Ein Eintreten der Verbotstatbestände nach § 44 BNatSchG ist nicht zu erwarten.**

Tabelle 15: Liste planungsrelevanter Arten der Gruppe der Säuger (außer Fledermäuse).

V	L	E	N	Art	Art	RLBW	RLD	FFH RL	BNatSchG
0				<i>Canis lupus</i>	Wolf	0	3	II, IV	s
0				<i>Castor fiber</i>	Biber	2	V	II, IV	s
0				<i>Cricetus cricetus</i>	Feldhamster	1	1	IV	s
0				<i>Felis silvestris</i>	Wildkatze	0	3	IV	s
0				<i>Lynx lynx</i>	Luchs	0	1	II, IV	s
X	0			<i>Muscardinus avellanarius</i>	Haselmaus	G	V	IV	s

## 14 Pflanzen

**Bestand** Verbreitungsbedingt lassen sich im Untersuchungsgebiet die Arten Ästige Mondraute, Grüne Koboldmoos und Rogers Goldhaarmoos nicht ausschließen.

**Lebensraum und Individuen**

Die Ästige Mondraute nutzt als Habitat lichte Wälder sowie magere Wiesen. Da diese Strukturen im Untersuchungsgebiet fehlen, kann hier ein Vorkommen ausgeschlossen werden.

Auch das Grüne Koboldmoos lässt sich als Waldart im Untersuchungsgebiet habitatbedingt ausschließen.

Das Rogers Goldhaarmoos wächst dagegen auch an freistehenden Gehölzen (Laubbäume, Sträucher). Diese Art bevorzugt jedoch niederschlagsreiche, luftfeuchte Gebiete in (sub)montaner Lage. Aufgrund der gegebenen Standortbedingungen im Untersuchungsgebiet (trocken, sonnenexponiert, planar-kolline Höhenstufe) wird derzeit nicht von einem Vorkommen der Art ausgegangen.

Da die verbreitungsbedingt nicht auszuschließenden Arten im Untersuchungsgebiet sowie der Umgebung keine geeigneten Habitate finden, wird derzeit nicht von einem Vorkommen ausgegangen, sodass eine weitere Betrachtung entfällt.

**Ein Eintreten der Verbotstatbestände nach § 44 BNatSchG ist nicht zu erwarten.**

Tabelle 16: Liste planungsrelevanter Arten der Gruppe der Pflanzen.

V	L	E	N	Art	Art	RLBW	RLD	FFH RL	BNatSchG
				<b>Gefäßpflanzen und Farne</b>					
0				<i>Anagallis tenella</i>	Zarter Gauchheil	1	2		s
0				<i>Apium repens</i>	Kriechender Sellerie	1	2	II, IV	s
X	0			<i>Botrychium matricariifolium</i>	Ästige Mondraute	2	2		s
0				<i>Botrychium simplex</i>	Einfacher Rautenfarn	0	1	II, IV	s
0				<i>Bromus grossus</i>	Dicke Trespe	2	2	II, IV	s
0				<i>Cypripedium calceolus</i>	Europäischer Frauenschuh	3	3	II, IV	s
0				<i>Gladiolus palustris</i>	Sumpf-Siegwurz	1	2	II, IV	s
0				<i>Iris variegata</i>	Bunte Schwertlilie	R	1		s
0				<i>Juncus stygius</i>	Moor-Binse	nb	1		s
0				<i>Jurinea cyanoides</i>	Silberscharte	1	2	II, IV	s
0				<i>Lindernia procumbens</i>	Liegendes Büchsenkraut	2	2	IV	s
0				<i>Liparis loeselii</i>	Sumpf-Glanzkraut	2	2	II, IV	s
0				<i>Marsilea quadrifolia</i>	Kleefarn	1	1	II, IV	s
0				<i>Myosotis rehsteineri</i>	Bodensee-Vergissmeinnicht	1	1	II, IV	s
0				<i>Najas flexilis</i>	Biegsames Nixenkraut	1	0	IV	s
0				<i>Nuphar pumila</i>	Kleine Teichrose	2	1		s
0				<i>Pedicularis sceptrum-carolinum</i>	Karlszepter	2	2		s
0				<i>Saxifraga hirculus</i>	Moor-Steinbrech	0	0	II, IV	s
0				<i>Scorzonera austriaca</i>	Österreichische Schwarzwurzel	1	1		s
0				<i>Spiranthes aestivalis</i>	Sommer-Schraubenstendel	1	2	IV	s
0				<i>Trichomanes speciosum</i>	Europäischer Dünnfarn	*	*	II, IV	s
0				<i>Vitis vinifera subsp. sylvestris</i>	Wilde Weinrebe	1	2		s
0				<b>Flechten und Moose</b>					
X	0			<i>Buxbaumia viridis</i>	Grünes Koboldmoos	2	V	II	
0				<i>Dicranum viride</i>	Grünes Besenmoos	V	V	II	
0				<i>Hamatocaulis vernicosus</i>	Firnisglänzendes Sichelmoos	2	2	II	
0				<i>Lobaria pulmonaria</i>	Echte Lungenflechte	2	1		s
X	0			<i>Orthotrichum rogeri</i>	Rogers Goldhaarmoos	R	*	II	

## 15 Literatur

### 18.1 Allgemeine Grundlagen

- Albrecht, K., T. Hör, F. W. Henning, G. Töpfer-Hofmann, & C. Grünfelder (2015):** Leistungsbeschreibungen für faunistische Untersuchungen im Zusammenhang mit landschaftsplanerischen Fachbeiträgen und Artenschutzbeitrag. Bericht zum Forschungs- und Entwicklungsvorhaben des Bundesministeriums für Verkehr und digitale Infrastruktur: FE 02.0332/2011/LRGB. Forschung Straßenbau und Straßenverkehrstechnik: Heft 1115 - 2015.
- Arbeitsgruppe Mollusken BW (2008):** Rote Liste und Artenverzeichnis der Schnecken und Muscheln Baden- Württembergs. Naturschutz-Praxis, Artenschutz 12
- Baer, J. et al. (2014):** Die Rote Liste für Baden-Württembergs Fische, Neunaugen und Flußkrebse - Ministerium für Ländlichen Raum und Verbraucherschutz Baden-Württemberg, Stuttgart, 64 S.
- Bauer, H.-G., M. Boschert, M. I. Förschler, J. Hölzinger, M. Kramer & U. Mahler (2016):** Rote Liste und Kommentiertes Verzeichnis der Brutvogelarten Baden-Württembergs. 6. Fassung. Stand 31.12.2013. - Naturschutz-Praxis Artenschutz 11.
- Bayerisches Staatsministerium für Wohnen, Bau und Verkehr (2018):** Ablaufschema zur Prüfung des Artenschutzes - Hinweise zur Aufstellung der naturschutzfachlichen Angaben zur speziellen artenschutzrechtlichen Prüfung in der Straßenplanung (saP) (Fassung mit Stand 08/2018)
- Bellmann H.; R. Ulrich (2016):** Der Kosmos Schmetterlingsführer: Schmetterlinge, Raupen und Futterpflanzen. Franckh-Kosmos-Verlag Stuttgart.
- Bense, U. (2002):** Verzeichnis und Rote Liste der Totholzkäfer Baden-Württembergs. Naturschutz Landschaftspflege Bad.Württ. Bd. 74
- Braun, M.; Dieterlen F.:** Die Säugetiere Baden – Württemberg. Band 1 Eugen Ulmer Verlag. 2003
- Breunig, T. & Demuth, S. (1999):** Rote Liste der Farn - und Samenpflanzen Baden – Württembergs; Naturschutz-Praxis, Artenschutz 2
- Binot-Hafke, M.; Balzer, S.; Becker, N.; Gruttke, H.; Haupt, H.; Hofbauer, N.; Ludwig, G.; Matzke-Hajek, G. & Strauch, M. (Red.) (2011):** Rote Liste gefährdeter Tiere, Pflanzen und Pilze Deutschlands. Band 3: Wirbellose Tiere (Teil 1). – Münster (Landwirtschaftsverlag). – Naturschutz und Biologische Vielfalt 70 (3): 716 S.
- Ebert G. Rennwald E. (1993):** Die Schmetterlinge Baden – Württembergs. Band 2 Tagfalter II. Eugen Ulmer Verlag.
- Ebert Hrsg. (2005):** Die Schmetterlinge Baden-Württembergs Band 10, Verlag Eugen Ulmer, Stuttgart.
- FREYHOF, J. (2009):** Rote Liste der im Süßwasser reproduzierenden Neunaugen und Fische (Cyclostomata & Pisces). – In: HAUPT, H., LUDWIG, G., GRUTTKE, H., BINOT-HAFKE, M. OTTO, C. & PAULY, A. (Hrsg.): Rote Liste gefährdeter Tiere, Pflanzen und Pilze Deutschlands, Band 1: Wirbeltiere. – Naturschutz und Biologische Vielfalt 70: 291-316.
- Glutz von Blotzheim & Bauer (1993):** Handbuch der Vögel Mitteleuropas Bd. 13/II. Aula Verlag.
- Garniel A., U. Mierwald, U. Ojowski, W. Daunicht (2010):** Arbeitshilfe Vögel und Straßenverkehr: Bundesministerium für Verkehr, Bau und Stadtentwicklung Bonn
- Gassner E., A. Winkelbrandt, D. Bernotat (2005):** UVP Rechtliche und fachliche Anleitung für die Umweltverträglichkeit. C.F. Müller Verlag Heidelberg
- Geske C. Möller L. (2012):** Der Hirschkäfer in Hessen. Artenschutzinfo Nr. 2 Hessen Forst Giesen
- GEISER, R. (1998):** Rote Liste der Käfer (Coleoptera). – In: BINOT, M., BLESS, R., BOYE, P., GRUTTKE, H. & PRETSCHER, P. (Hrsg.): Rote Liste gefährdeter Tiere Deutschlands. – Bonn - Bad Godesberg (Landwirtschaftsverlag GmbH, Münster-Hiltrup). – Schriftenreihe für Landschaftspflege und Naturschutz 55: 194-201.
- Grüneberg, C.; Bauer, H.-G.; Haupt, H.; Hüppop, O.; Ryslavý, T. & Südbeck, P. (2015):** Rote Liste der Brutvögel Deutschlands. 5. Fassung, 30. November 2015. – Berichte zum Vogelschutz 52: 19-67.



- Gruttke, H.; Binot-Hafke, M.; Balzer, S.; Haupt, H.; Hofbauer, N.; Ludwig, G.; Matzke-Hajek, G. & Ries, M. (Red.) (2016):** Rote Liste gefährdeter Tiere, Pflanzen und Pilze Deutschlands, Band 4: Wirbellose Tiere (Teil 2). – Münster (Landwirtschaftsverlag). – Naturschutz und Biologische Vielfalt 70 (4): 598 S.
- Harde & Severa (2014):** Der Kosmos Käferführer: Die Käfer Mitteleuropas: Franckh-Kosmos-Verlag Stuttgart
- Haupt, H.; Ludwig, G.; Gruttke, H.; Binot-Hafke, M.; Otto, C. & Pauly, A. (Red.) (2009):** Rote Liste gefährdeter Tiere, Pflanzen und Pilze Deutschlands. Band 1: Wirbeltiere. – Münster (Landwirtschaftsverlag). – Naturschutz und Biologische Vielfalt 70 (1): 386 S.
- Hunger, H. & Schiel, F.-J. (2006):** Rote Liste der Libellen Baden-Württembergs und der Naturräume. Libellula Supplement 7: 3-14.
- Hölzinger, J. et al. (1999):** Die Vögel Baden-Württembergs. Bd. 3.1. Singvögel 1. Eugen Ulmer Verlag.
- Hölzinger, J. et al. (1997):** Die Vögel Baden-Württembergs. Bd. 3.2. Singvögel 2. Eugen Ulmer Verlag.
- Hölzinger, J. et al. (2011):** Die Vögel Baden-Württembergs. Bd. Nicht-Singvögel 1.1. Eugen Ulmer Verlag.
- Hölzinger, J. et al. (2001):** Die Vögel Baden-Württembergs. Bd. Nicht-Singvögel 2. Eugen Ulmer Verlag.
- Hölzinger, J. et al. (2001):** Die Vögel Baden-Württembergs. Bd. Nicht-Singvögel 3. Eugen Ulmer Verlag.
- Hölzinger, J., Bauer, H.-G., Boschert, M. & Mahler, U. (2005):** Artenliste der Vögel Baden-Württembergs, Ornithologisches Jahreshaft für Baden-Württemberg, Band 22, Heft 1.
- Kratsch D., G. Mathäus; M. Frosch (2018):** Ablaufschemata zur artenschutzrechtlichen Prüfung bei Vorhaben nach § 44 Abs. 1 und 5 BNatSchG sowie der Ausnahmegprüfung nach § 45 Abs. 7 BNatSchG: LUBW
- KRÜTGEN, J. (2016):** Amphibienschutzzäune in der Praxis – Anmerkungen zu Ausstiegshilfen, Rana 17: 94 – 97.
- KÜHNEL, K.-D., GEIGER, A., LAUFER, H., PODLOUCKY, R. & SCHLÜPMANN, M. (2009):** Rote Liste und Gesamtartenliste der Lurche (Amphibia) Deutschlands. In: HAUPT, H., LUDWIG, G., GRUTTKKE, H., BINOT-HAFKE, M., OTTO, C. & PAULY, A. (Red.): Rote Liste gefährdeter Tiere, Pflanzen und Pilze Deutschlands, Band 1: Wirbeltiere. – Naturschutz und Biologische Vielfalt 70 (1): 259-288.
- Laufer, H. (1999):** Rote Liste der Amphibien und Reptilien Baden-Württembergs. Aus: Naturschutz und Landschaftspflege Baden-Württemberg 73.
- Laufer, H., Fritz, K. & Sowig, P. (2007):** Die Amphibien und Reptilien Baden-Württembergs. – 807 Seiten, Verlag Eugen Ulmer Stuttgart.
- Laufer H. (2014):** Praxisorientierte Umsetzung des strengen Artenschutzes am Beispiel von Zaun- und Mauereidechsen. LUBW Landesanstalt für Umwelt, Messungen und Naturschutz Baden-Württemberg Postfach 10 01 63, 76231 Karlsruhe
- LAMBRECHT H. & TRAUTNER, J. (2007):** Fachinformationssystem und Fachkonventionen zur Bestimmung der Erheblichkeit im Rahmen der FFH-VP – Endbericht zum Teil Fachkonventionen, Schlusstand Juni 2007. – FuE-Vorhaben im Rahmen des Umweltforschungsplanes des Bundesministeriums für Umwelt, Naturschutz und Reaktorsicherheit im Auftrag des Bundesamtes für Naturschutz - FKZ 804 82 004 [unter Mitarb. von K. KOCKELKE, R. STEINER, R. BRINKMANN, D. BERNOTAT, E. GASSNER & G. KAULE]. – Hannover, Filderstadt.
- Lang J.; K Kiepe (2011):** Straßenränder als Ausbreitungsachsen für die Haselmaus (*Muscardinus avellanarius*): Ein Fallbeispiel aus Nordhessen. Hessische Faunistische Briefe 30 (4) Seite 49 – 54 Darmstadt 2011 (2012)
- LUDWIG, G. & SCHNITTLER, M. (1996):** Rote Liste gefährdeter Pflanzen Deutschlands. – Münster (Landwirtschaftsverlag). – Schriftenreihe für Vegetationskunde 28: 709-739.
- Malchau W. (2010):** *Lucanus cervus* (LINNAEUS, 1775) – Hirschkäfer. Berichte des Landesamtes für Umweltschutz Sachsen-Anhalt Halle, Sonderheft 2/2010: 223–280
- Markmann U., Zahn A., Hammerer M. (2009):** Kriterien für die Wertung von Artnachweisen basierend auf Lautaufnahmen. Koordinationsstellen für Fledermausschutz in Bayern

- MEINIG, H., BOYE, P. & HUTTERER, R. (2009):** Rote Liste und Gesamtartenliste der Säugetiere (Mammalia) Deutschlands. – Münster (Landwirtschaftsverlag). – Naturschutz und Biologische Vielfalt 70 (1): 115-153.
- Ministerium für Wirtschaft, Arbeit und Wohnungsbau Baden-Württemberg (2019):** Artenschutz in der Bauleitplanung und bei Bauvorhaben – Handlungsleitfaden für die am Planen und Bauen Beteiligten, Stuttgart 2019
- Ott J., K.-J. Conze, A. Günther, M. Lohr, R. Mauersberger, H.-J. Roland & F. Suhling (2015):** Rote Liste und Gesamtartenliste der Libellen Deutschlands mit Analyse der Verantwortlichkeit, dritte Fassung, Stand Anfang 2012 (Odonata). Libellula Supplement 14: 395-422
- Pfalzer G. (2002):** Inter- und intraspezifische Variabilität der Sozillalauter heimischer Fledermausarten. Dissertation Universität Kaiserslautern FB Biologie
- Regierungspräsidium Freiburg (Hrsg.) (2020):** Managementplan für das FFH-Gebiet 8013-342 Kandelwald, Roßkopf und Zartener Becken - bearbeitet von faktorgruen.
- REINHARDT, R. & BOLZ, R. (2011):** Rote Liste und Gesamtartenliste der Tagfalter (Rhopalocera) (Lepidoptera: Papilionidae et Hesperioidea) Deutschlands. – Münster (Landwirtschaftsverlag). – Naturschutz und Biologische Vielfalt 70 (3): 167-194.
- Runge, H., Simon, M. & Widdig, T. (2010):** Rahmenbedingungen für die Wirksamkeit von Maßnahmen des Artenschutzes bei Infrastrukturvorhaben, FuE-Vorhaben im Rahmen des Umweltforschungsplanes des Bundesministeriums für Umwelt, Naturschutz und Reaktorsicherheit im Auftrag des Bundesamtes für Naturschutz - FKZ 3507 82 080, (unter Mitarb. von: Louis, H. W., Reich, M., Bernotat, D., Mayer, F., Dohm, P., Köstermeyer, H., Smit-Viergutz, J., Szeder, K.)- Hannover, Marburg.
- Rosenau, S. (2003):** "Bibermanagementplan" - Entwicklung eines Schutzkonzeptes für den Biber (*Castor fiber* L.) im Bereich der Berliner Havel - Zwischenbericht Juni 2003., <http://www.susanne-rosenau.de/biber/Zwischenbericht%202003.pdf>, aufgerufen am 2.06.2009.
- Settele J. R. Steiner, R. Reinhardt, R. Feldmann, G. Hermann (2015):** Schmetterlinge Die Tagfalter Deutschlands Ulmer Verlag Stuttgart
- Skiba R (2014):** Europäische Fledermäuse. 2. Fassung. Die Neue Brehm Bücherei.
- Südbeck, P. et al (2005):** Methodenstandards zur Erfassung der Brutvögel Deutschlands. – Eigenverlag Dachverband Deutscher Avifaunisten (DDA), Radolfzell.
- Südbeck, P.; Bauer, H.-G.; Boschert, M.; Boye, P. & Knief, W. (2009):** Rote Liste und Gesamtartenliste der Brutvögel (Aves) Deutschlands. 4. Fassung, Stand 30. November 2007. – In: Haupt, H.; Ludwig, G.; Gruttke, H.; Binot-Hafke, M.; Otto, C. & Pauly, A. (Red.): Rote Liste gefährdeter Tiere, Pflanzen und Pilze Deutschlands, Band 1: Wirbeltiere. – Münster (Landwirtschaftsverlag). – Naturschutz und Biologische Vielfalt 70 (1): 159-227.
- Svensson, L. (2011):** Der Kosmos Vogelführer. Franckh-Kosmos-Verlag Stuttgart.

## 18.2 Öffentlich zugängliche Internetquellen

### **BFN Internethandbuch Arten**

<https://ffh-anhang4.bfn.de/arten-anhang-iv-ffh-richtlinie.html>

### **BFN FFH - VP - Info**

<http://ffh-vp-info.de/FFHVP/>

### **LUBW**

<https://www.lubw.baden-wuerttemberg.de/natur-und-landschaft/artensteckbriefe>

<https://www.lubw.baden-wuerttemberg.de/natur-und-landschaft/meldeplattformen>

### **Weichtiere**

<http://www.bw.mollusca.de/>

<https://naturportal-suedwest.de/de/weichtiere/allgemeine-hinweise/>

### **Spinnentiere**

<https://arages.de/arachnologie-vernetzt/atlas-der-spinnentiere>

### **Käfer**

<http://www.colkat.de/de/fhl/>

<https://www.kerbtier.de>

<http://xn--hirschkfersuche-6kb.de/index.php/ct-die-suche/ct-wohnorte-unserer-hirschkaefer>

<http://coletonet.de/coleo/>

### **Schmetterlinge**

<https://www.schmetterlinge-d.de/>

<http://www.schmetterlinge-bw.de/>

<https://lepiforum.org/>

### **Wildbienen**

<https://www.wildbienen.info/>

### **Amphibien und Reptilien**

<http://www.herpetofauna-bw.de/arten/amphibien/>

<http://www.amphibien-reptilien.com/amphibien-kalender.php>

<https://www.lubw.baden-wuerttemberg.de/natur-und-landschaft/landesweite-artenkartierung-lak>

### **Vögel**

<https://www.ogbw.de/voegel>

<https://www.ogbasel.ch/jahresberichte-mit-avifauna/>

<http://www.fosor.de/>

[www.dda-web.de](http://www.dda-web.de) (**Fehler! Linkreferenz ungültig.** Fledermäuse)

<http://www.frinat.de/index.php/de/biologie-verbreitung-und-schutz-der-fledermaeuse>

### **Wolf**

<https://um.baden-wuerttemberg.de/de/umwelt-natur/naturschutz/biologische-vielfalt/artenschutz/wolf/nachweise/>

<https://www.google.com/maps/d/viewer?mid=1ARmn8z9V4pcnbbrKo6kztqf4mdA&ll=47.9391513243838%2C8.112040802884177&z=11>

### **Luchsmonitoring**

[https://www.bfn.de/fileadmin/BfN/daten\\_fakten/Dokumente/2020\\_02\\_06\\_Luchsverbreitung\\_2018\\_19\\_Karte.pdf](https://www.bfn.de/fileadmin/BfN/daten_fakten/Dokumente/2020_02_06_Luchsverbreitung_2018_19_Karte.pdf)

[https://www.pz-news.de/baden-wuerttemberg\\_artikel,-Vierter-Luchs-im-Suedwesten-heimisch-\\_arid,1500808.html](https://www.pz-news.de/baden-wuerttemberg_artikel,-Vierter-Luchs-im-Suedwesten-heimisch-_arid,1500808.html)

### **Wildkatze (FVA)**

<https://www.wildkatze-bw.de/zahlen-und-fakten>

### **Biber**

<http://www.cscf.ch/cscf/de/home/biberfachstelle/biberbilder-und-verbreitungskart/verbreitungskarten.html>

### **Pflanzen**

<http://www.blumeninschwaben.de/>

<http://www.floraweb.de/>

<http://www.bildatlas-moose.de/>

### **Verbundplanungen**

<http://www.biotopverbund-markgraeflerland.de/>

<https://www.fva-bw.de/top-meta-navigation/fachabteilungen/wildtierinstitut/lebensraumverbund-wildunfaelle/internationale-wiedervernetzung-am-hochrhein>

<http://www.fva-bw.de/forschung/wg/generalwildwegeplan.pdf>

**TOP 6      Friedhof Hofsgrund, hier: Vergabe der Arbeiten zur Sanierung der Abstützung der Grabreihen durch das Versetzen von Mauerscheiben**

**Beschlussvorschlag**

Die Gemeindeverwaltung wird beauftragt, das Angebot der Firma Rievo über 14.504,37 Euro anzunehmen.

**Sachverhalt**

Die Gemeinde saniert zusammen mit der Firma Rievo die Stützmauern auf dem Friedhof Hofsgrund. Der Vergabe wurde im Rahmen der Haushaltsberatung zugestimmt. Durch die allgemeinen Kostensteigerungen hat sich aber das Auftragsvolumen erhöht und liegt jetzt 1.300 Euro über dem Haushaltsansatz.

**Finanzielle Auswirkung**

Die Mittel für die Sanierung sind eingeplant. Durch die Preissteigerungen wird die Sanierung um ca. 1300 € teurer. Die zusätzlichen Mittel sind aus dem laufenden Haushalt zu erwirtschaften.